URBANISTICKÝ PRŮZKUM ČESKÉ VESNICE V RUMUNSKÉM BANÁTU

EIBENTÁL

INVENTÁRNÍ KARTY

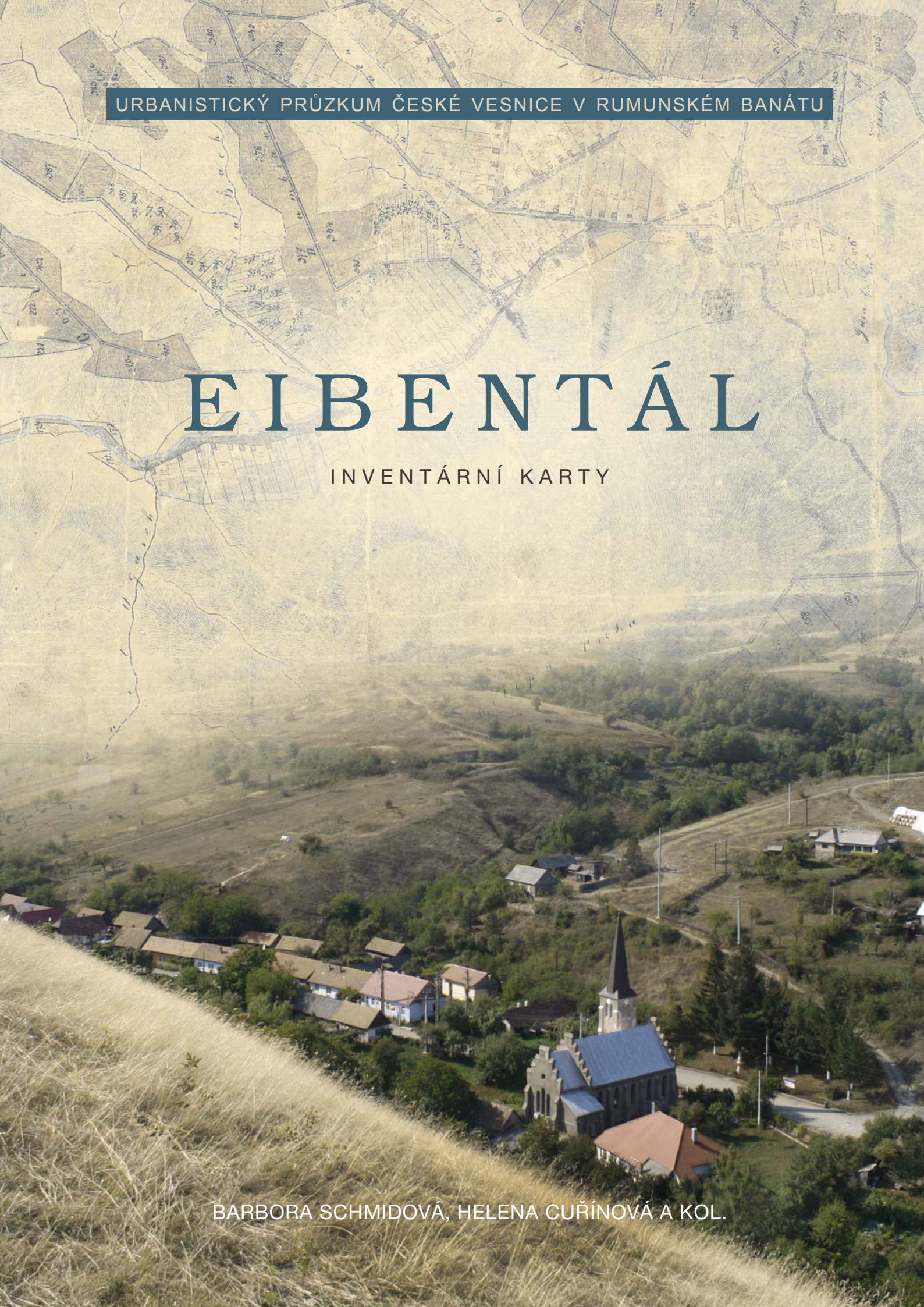

BARBORA SCHMIDOVÁ, HELENA CUŘÍNOVÁ A KOL.

URBANISTICKÝ PRŮZKUM ČESKÉ VESNICE V RUMUNSKÉM BANÁTU

EIBENTÁL

INVENTÁRNÍ KARTY

BARBORA SCHMIDOVÁ, HELENA CUŘÍNOVÁ A KOL.

„Děláme, co nás baví!“

EIBENTÁL
INVENTÁRNÍ KARTY
URBANISTICKÝ PRŮZKUM ČESKÉ VESNICE V RUMUNSKÉM BANÁTU

Barbora Schmidová, Helena Cuřínová a kolektiv autorů: Vojtěch Černý, Martin Čtverák, Václav Fanta, Martin Pelikán, Michal Profant, Alena Rákosníková, Vojtěch Ružbatský, Jitka Tomiczková, Helena Vaňková

Konzultanti: Ludmila Hůrková, Michael Rykl

Praha, 2017

ÚVOD

Následující svazek vznikl v rámci projektu mapujícího lidovou architekturu šesti česky hovořících vesnic v rumunském Banátu. Náš zájem byl zaměřen na Svatou Helenu, Gerník, Rovensko, Bígr, Eibentál a Šumici. Všechny tyto obce se nacházejí v pohořích nad levým břehem Dunaje, před soutěskou Železná vrata. Dalšími vesnicemi s částečně českým osídlením, jež leží na břehu řeky a v nížině severozápadně od zájmového území, jsme se nezabývali.

Eibentál byl založen v roce 1827 v hlubokém údolí potoka Tisoviţa ve východní části pohoří Almăjului jako hraničářská obec.[1] Protáhlé uspořádání sídla, která se dělí na tzv. Dolejší a Hořejší konec, je dáno tvarem údolí, které obklopují vysoké svahy.[2] Západní část Hořejšího konce přechází do kolonie kamenouhelných dolů Baia Noua. Zástavba je semknutá kolem hlavní ulice, směrem do svahů se rozvolňuje. Domy jsou z převážné části několikrát modernizovány. Obvykleji se vyskytují obytná stavení s okapově orientovanými uličními křídly. Pro území obce se zachoval vysazovací plán z roku 1826, mladší mapová díla se zatím dohledat nepodařilo.[3] Vysazovací plán, který zaznamenává pouze polohu provizorních obytných stavení je však do značné míry ideálním dílem, skutečný historický i dnešní rozsah zástavby se liší.

Sběr dat v Eibentálu prováděl kolektiv v následujícím složení: Helena Cuřínová, Vojtěch Černý, Martin Čtverák, Barbora Schmidová a Jitka Tomiczková. Ke každé usedlosti byla pořízena sada fotografií a zevrubný popis stávajícího stavu, převážně se jednalo o volně přístupné nebo viditelné exteriéry. Písemné a fotografické záznamy byly uspořádány do inventárních karet jednotlivých objektů. Zde je nutné učinit drobnou poznámku k formě zpracování popisů: Jejich texty tvořili různí lidé, po zralé úvaze jsme se rozhodli je výrazově ani slohově nenivelizovat a zachovat různorodost jejich projevu. v tomto kontextu je pak termín „truplování“ hlíny synonymem k jejímu „pěchování“ či „nabíjení“, byť se způsob jejich reálného provádění může mírně lišit. Obdobně složitá situace panuje i v případě víceúčelových hospodářských budov skladovacího charakteru, neboť v tomto prostředí do sebe pojímají roli stodoly, sušárny na kukuřici i sýpky pro kukuřičné klasy. v inventárních kartách se proto vyskytují pod názvy „stodola“, „víceúčelová hospodářská budova charakterem blízká stodole“, „kolna“, apod. V obci

neexistuje jednotná řada čísel popisných, některá stavení dokonce nejsou označena vůbec. Pro přehlednost a snadnou dohledatelnost proto každá inventarizovaná usedlost obdržela jedinečný inventární kód, který byl také zanesen do přehledové mapy. Poloha usedlosti v rámci obce je zakreslena rovněž v jednotlivých kartách, pro jednoznačné určení jsou také uvedeny GPS souřadnice. Pro zachycení současného půdorysného stavu obce byly využity podrobné ortofotosnímky.[4]

Tento projekt byl podpořen grantem Studentské grantové soutěže ČVUT v Praze č. SGS14/158/OHK1/2T/15 a granty Interní grantové agentury Fakulty životního prostředí ČZU v Praze č. 4219013123150 „Vliv přírodních a kulturních podmínek na vývoj osídlení krajiny“, č. 4219013123139 „Vliv geografických faktorů na vybrané procesy v dějinách osídlení – The influence of geographical factors on selected processes in settlement history“ a č. 4219013123114 „Využití Archeologické databáze Čech ke studiu vlivu přírodních podmínek na vývoj kulturní krajiny v minulosti“.

[1] Gecse, D.: *Historie českých komunit v Rumunsku. Herrmann a synové*, Praha, 2013, str. 37.

[2] Svoboda, J., Dokoupil, I. a kol.: *Banát. Turistický a vlastivědný průvodce českým Banátem*. Kudrna, Brno, 2009, str. 96 – 97.

[3] Tento plán je uložen v Biroul de cadastru şi publicitate imobiliară Mehedinţi, Orşova, složka obce Eibenthal, Grund Eintheilungs Plan von dem Orte Eibenthal, 1826.

[4] Výzkumný ústav Silva Taroucy pro krajinu a okrasné zahradnictví, v. v. i., Landteam 2009, Geodis 2011

SEZNAM DOPORUČENÝCH KNIŽNÍCH PUBLIKACÍ

Bočková, H., Langer, J.: *Dům v Karpatech a přilehlých oblastech balkánských.* Valašské muzeum v přírodě v Rožnově pod Radhoštěm, Rožnov pod Radhoštěm, 1999
Ciobănel, A. I; Budiş, M.; Drogeanu, P.: *Habitatul vol. II, Banat, Crişana, Maramureş.* Academia Română, Institutul de etnogtafie şi folclor „C. Brăiloiu“, Bucureşti, 2010
Gecse, D.: *Historie českých komunit v Rumunsku.* Herrmann a synové, Praha, 2013
Ghinoiu, I. a kol: *Atlasul etnografic român. Vol. 1 – Habitatul.* Academia Română, Institutul de etnogtafie şi folclor „C. Brăiloiu,“ Bucureşti, 2003
Hrůza, F.: *Ze Svaté Heleny do Čech.* Ostrava, 1995
Jech, J. a kol.: *České vesnice v rumunském Banátě.* Ústav pro etnografii a folkloristiku ČSAV, Praha, 1992
Kokaisl, P. a kol.: *Krajané. Po stopách Čechů ve východní Evropě.* Provozně ekonomická fakulta ČZU, Praha, 2009, str. 13 – 65.
Langer, J.: *Lidové stavby v Evropě.* Praha, 2010
Maděra, P., Kovář, P. Romportl, D., Buček, A. a kol.: *Czech Villages in Romanian Banat: Landscape, Nature and Culture.* Mendel University in Brno, Brno, 2014
Špicel, A.; Šubert, V.: *Rovensko.* Praha, druhé doplněné vydání, 2013.
Urbánek, R.: *Češi v rumunském Banátu*. (Doprovodná publikace k výstavě České vesnice v rumunském Banátu) Regionální muzeum ve Vysokém Mýtě, 2003

SEZNAM DOPORUČENÝCH ODBORNÝCH ČLÁNKŮ

Jech, J.; Karbusický, V.; Scheufler, V.; Skalníková, O.: *Zpráva o činnosti Ústavu pro etnografii a folkloristiku ČSAV za rok 1964, oddíl Výzkumy způsobu života a kultury rumunských Čechů v roce 1964*, in: *Český lid*, č. 3, roč. 52, Ústav pro etnografii a folkloristiku ČSAV, Praha, 1965
Pavlásek, M.: *Exkurs do historie Banátské vojenské hranice s přihlédnutím k vzniku českých enkláv na jejím území*, in: *Slovanský přehled*, č. 3 – 4, roč. 96, Historický ústav AV ČR, Praha, 2010
Rákosníková, A., Čtverák, M., & Rykl, M., 2016. *Dřevěné svislé nosné konstrukce v českých vesnicích v Banátu*, in: Svorník, roč. 14, str. 105–134
Secká, M.: *Česká menšina žijící v rumunském Gerníku (nástin materiální a duchovní kultury)*, in: *Český lid*, č. 3, roč. 79, Ústav pro etnografii a folkloristiku ČSAV, Praha, 1992
Secká, M.: *Češi v rumunském Banátu*, in: *Češi v cizině*, č. 8, Národopisná knižnice, Ústav pro etnografii a folkloristiku, Praha, 1995
Secká, M.: *Češi v Rumunsku*, in: *Češi v cizině*, č. 9, Národopisná knižnice, Ústav pro etnografii a folkloristiku ČSAV, Praha, 1996
Scheufler, V., Skalníková, O. a kol.: *Kultura rumunských Čechů I*, in: *Český lid*, č. 4, roč. 49, Ústav pro etnografii a folkloristiku ČSAV, Praha, 1962
Skalníková, O., Scheufler, V.: *Základy hmotné a duchovní kultury českých kovozemědělských obcí v rumunském Banátě*, in: *Český lid*, č. 6, roč. 50, Ústav pro etnografii a folkloristiku ČSAV, Praha, 1963

Šantrůčková, M., Fanta, V., 2014.: *Příspěvek k lokalizaci zaniklé české vesnice Elizabeta v rumunském Banátu*, in: *Český lid – etnologický časopis – Ethnological Journal*, č. 3, roč. 101, Etnologický ústav AV ČR, v. v. i., Praha, 2014
Urbánek, R.: *Vodní mlýny u českých vesnic v rumunském Banátu*, in: *Vodní mlýny*, sborník semináře Okresního muzea ve Vysokém Mýtě, pořádaného ve dnech 18. – 19. 6. 2002 ve Vysokém Mýtě, Vysoké Mýto, 2002

SEZNAM DOPORUČENÝCH NEPUBLIKOVANÝCH RUKOPISŮ

Špoula, S.: *Příspěvek k problematice české menšiny v rumunském Banátě.* Diplomová práce, Praha, 1982. Uloženo v knihovně Filozofické fakulty Univerzity Karlovy v Praze.

PRAMENY ARCHIVNÍ POVAHY

Sbírka fotodokumentace Etnologického ústavu AVČR, v. v. i., Praha, Hlavní katalog, České vesnice v rumunském Banátu.
Biroul de cadastru şi publicitate imobiliară Mehedinţi, Orşova, složka obce Eibenthal, Grund Eintheilungs Plan von dem Orte Eibenthal, 1826.
Oficiul de cadastru şi publicitate imobiliară Caraş – Severin, Reşita, složka obce Berzasca, Berzasca-Bigăr, falu Magyarországi, Szörény megyében, 1874 (?).
Oficiul de cadastru şi publicitate imobiliară Caraş – Severin, Reşita, složka obce Coronini, Szenthelena, Krassó – Szörény vármegyei, 1905/1911.
Oficiul de cadastru şi publicitate imobiliară Caraş – Severin, Reşita, složka obce Gârnic, Weitzenried/Gârnic, falu Magyarországi, Szörény megyében, 1873.
Oficiul de cadastru şi publicitate imobiliară Caraş – Severin, Reşita, složka obce Şopotu Nou, Ravenszka/Almásróna, 1874.
Oficiul de cadastru şi publicitate imobiliară Caraş – Severin, Reşita, složka obce Sumiţa, Sumica, falu Szörény megyében, 1874.

SEZNAM DOPORUČENÝCH WEBOVÝCH STRÁNEK

Server s online dostupnými historickými mapami Habsburského soustátí mapire.eu. Dostupné z: http://mapire.eu/en/, cit. 25. 9. 2016. Podnětná jsou zejména historická vojenská mapování z 18. a 19. století, která zachycují i oblast Banátu.
Prázdniny u krajanů: Turistika v českých vesnicích rumunského Banátu [online]. [cit. 2016-10-04]. Dostupné z: http://www.banat.cz

SEZNAM A KÓDY INVENTARIZOVANÝCH OBJEKTŮ

1. KÓDOVÉ OZNAČENÍ VESNICE

H - SVATÁ HELENA
R - ROVENSKO
B - BÍGR
G - GERNÍK
E - EIBENTÁL
Š - ŠUMICE

3. KÓDOVÉ OZNAČENÍ ČÁSTI VESNICE

DOL - DOLEJŠÍ KONEC
HOR - HOŘEJŠÍ KONEC
ROK - ROKLE

E - 022 - DOL

2. ČÍSELNÉ OZNAČENÍ DOMU

E-001-DOL	E-028-DOL	E-055-DOL	E-082-HOR	E-109-HOR
E-002-DOL	E-029-DOL	E-056-DOL	E-083-HOR	E-110-HOR
E-003-DOL	E-030-DOL	E-057-DOL	E-084-HOR	E-111-HOR
E-004-DOL	E-031-DOL	E-058-DOL	E-085-HOR	E-112-HOR
B-005-DOL	E-032-DOL	E-059-DOL	E-086-HOR	E-113-HOR
E-006-DOL	E-033-DOL	E-060-HOR	E-087-HOR	E-114-HOR
E-007-DOL	E-034-DOL	E-061-HOR	E-088-HOR	E-115-HOR
E-008-DOL	E-035-DOL	E-062-HOR	E-089-HOR	E-116-HOR
E-009-DOL	E-036-DOL	E-063-HOR	E-090-HOR	E-117-HOR
E-010-DOL	E-037-DOL	E-064-HOR	E-091-HOR	E-118-HOR
E-011-DOL	E-038-DOL	E-065-HOR	E-092-HOR	E-119-HOR
E-012-DOL	E-039-DOL	E-066-HOR	E-093-HOR	E-120-HOR
E-013-DOL	E-040-DOL	E-067-HOR	E-094-HOR	E-121-HOR
E-014-DOL	E-041-DOL	E-068-HOR	E-095-HOR	E-122-HOR
E-015-DOL	E-042-DOL	E-069-HOR	E-096-HOR	E-123-HOR
E-016-DOL	E-043-DOL	E-070-HOR	E-097-HOR	E-124-HOR
E-017-DOL	E-044-DOL	E-071-HOR	E-098-HOR	E-125-HOR
E-018-DOL	E-045-DOL	E-072-HOR	E-099-HOR	E-126-HOR
E-019-DOL	E-046-DOL	E-073-HOR	E-100-HOR	E-127-HOR
E-020-DOL	E-047-DOL	E-074-HOR	E-101-HOR	E-128-HOR
E-021-DOL	E-048-DOL	E-075-HOR	E-102-HOR	E-129-HOR
E-022-DOL	E-049-DOL	E-076-HOR	E-103-HOR	E-130-ROK
E-023-DOL	E-050-DOL	E-077-HOR	E-104-HOR	E-131-DOL
E-024-DOL	E-051-DOL	E-078-HOR	E-105-HOR	
E-025-DOL	E-052-DOL	E-079-HOR	E-106-HOR	
E-026-DOL	E-053-DOL	E-080-HOR	E-107-HOR	
E-027-DOL	E-054-DOL	E-081-HOR	E-108-HOR	

0 50 100 m
Čísla zobrazená v mapě jsou inventární kódy, nikoliv čísla popisná.
119
118
117
116
112
110
108
106
129
128
127
126
115
114
113
111
109
107
105
104
103
102
101
100
99
98
97
96
94
93
91
89
88
87
86
85
83
82
81
79
78
76
75
80
77
95
92
90
84
120
121
122
123
124
130
125


0 50 100 m
Čísla zobrazená v mapě jsou inventární kódy, nikoliv čísla popisná.
18
17
46
48
47
50
58
45
44
43
52
51
49
42
16
59
38
36
15
62
61
56
55
54
53
41
40
39
37
33
32
31
29
27
64
65
66
67
68
63
60
57
35
34
30
28
26
25
19
14
69
71
70
24
20
13
76
75
73
72
74
23
21
22
12
3
2
11
10
9
1
4
5
6
7
8
131

INVENTÁRNÍ KARTA URBANISTICKÉHO PRŮZKUMU

EIBENTÁL/EIBENTHAL

jud. Mehedinți, Rumunsko

inventární kód:	E-001-DOL	druh:	- usedlost bez čp.
lokalizace:	- ulice „Dolejší konec“ - GPS: 44°32‘35.2“N 22°09‘53.5“E	výčet budov:	- obytné stavení na SV straně dvora - hospodářská budova na jeho JZ straně

POHLED NA USEDLOST OD SEVEROZÁPADU

orientace vůči ulici:	- štítově: obytné stavení na SV straně dvora, hospodářská budova na JZ straně dvora		
orientace vůči terénu:	- terén výrazně klesá k severovýchodu		
vstup do areálu:	- vrata v oplocení při severozápadní straně dvora		
dispozice, výškové uspořádání:	- suterén: pouze hypoteticky - konk: ne - obytné stavení: předpokládá se podélná trojdílná dispozice		
konstrukce zjevné při vnějším pohledu:	- obytné stavení: omítané, konstrukce neznámá, severozápadní štít svisle bedněný z prken, střecha sedlová symetrická, severní stešní rovina krytá maloformátovými drážkovými taškami, jižní falcovaným plechem, zděný omítaný komín ve střední části dispozice - hospodářská budova: severozápadní část roubená z kuláčů, spáry opatřeny vymazávkami, povrch omazán, severozápadní štít svisle bedněn z prken, střecha sedlová symetrická krytá maloformátovými drážkovými taškami, ve dvorní střešní rovině nakládací vikýř		
detaily (speciality hodné zřetele):	- hospodářská budova: ve střední části dvorního průčelí osazeny dvoukřídlé rámové výplňové dveře se světle modrým nátěrem		
situace na starší mapě:	- historická katastrální mapa není k dispozici		
zpracovali:	B. Schmidová, H. Cuřínová (popis), V. Černý (foto)	datum:	09/2015
v rámci:	grant Studentské grantové soutěže ČVUT č. SGS14/158/OHK/2T15		

POHLED NA CELEK USEDLOSTI OD SEVEROZÁPADU

POHLED NA USEDLOST Z PROTĚJŠÍHO SVAHU ÚDOLÍ (OD SEVERU)

DETAIL ŠTÍTU OBYTNÉHO STAVENÍ OD ZÁPADU

INVENTÁRNÍ KARTA URBANISTICKÉHO PRŮZKUMU

EIBENTÁL/EIBENTHAL

jud. Mehedinți, Rumunsko

inventární kód:	E-002-DOL	druh:	- usedlost bez čp.
lokalizace:	- ulice „Dolejší konec“ - GPS: 44°32‘37.0“N 22°09‘52.9“E	výčet budov:	- obytné stavení na SV straně dvora - drobná hospodářská stavba na JV straně dvora - kůlny při SZ průčelí obytného stavení

POHLED NA USEDLOST OD VÝCHODU, VPRAVO OBYTNÉ STAVENÍ

orientace vůči ulici:	- štítově: kůlny s pultovou střechou na SZ straně dvora - okapově: obytné staveni na SV straně dvora, drobná hosp. budova na JV straně dvora		
orientace vůči terénu:	- terén příčně mírně klesá k severovýchodu		
vstup do areálu:	- vrata v oplocení na SZ straně dvora		
dispozice, výškové uspořádání:	- suterén: ano - konk: ne - obytné stavení: předpokládá se podélná trojdílná dispozice		
konstrukce zjevné při vnějším pohledu:	- obytné stavení: omítané, konstrukce neznámá, ale pravděpodobně zděná, střecha sedlová symetrická krytá maloformátovými drážkovými taškami, 2x zděný komín s profilovanou hlavicí - drobná hospodářská stavba: omítaná, konstrukce neznámá, střecha sedlová symetrická, krytá maloformátovými drážkovými taškami - kůlny: pultová střecha krytá eternitem		
detaily (speciality hodné zřetele):	- obytné stavení: zdobené háky okapních žlabů		
situace na starší mapě:	- historická katastrální mapa není k dispozici		
zpracovali:	B. Schmidová, H. Cuřínová (popis), V. Černý (foto)	datum:	09/2015
v rámci:	grant Studentské grantové soutěže ČVUT č. SGS14/158/OHK/2T15		

STŘECHA OBYTNÉHO STAVENÍ OD JIHU

POHLED NA USEDLOST OD SEVEROZÁPADU, V POPŘEDÍ KŮLNY PŘI ŠTÍTOVÉ ZDI OBYT. STAVENÍ

SITUACE USEDLOSTI PŘI POHLEDU Z PROTĚJŠÍHO SVAHU ÚDOLÍ (OD SEVEROZÁPADU)

INVENTÁRNÍ KARTA URBANISTICKÉHO PRŮZKUMU

EIBENTÁL/EIBENTHAL

jud. Mehedinți, Rumunsko

inventární kód:	E-003-DOL	druh:	- usedlost čp. 10? (nečitelné)
lokalizace:	- ulice „Dolejší konec“ - GPS: 44°32‘37.6“N 22°09‘51.3“E	výčet budov:	- obytné stavení na JZ straně dvora - stodola na SZ straně dvora - letní kuchyně v SV koutě dvora

POHLED NA OBYTNÉ STAVENÍ OD SEVERU

orientace vůči ulici:	- štítově: stodola - okapově: obytné staveni		
orientace vůči terénu:	- rovinatý		
vstup do areálu:	- vrata v oplocení		
dispozice, výškové uspořádání:	- suterén: ne - konk: ne - obytné stavení: předpokládá se trojdílná dispozice		
konstrukce zjevné při vnějším pohledu:	- obytné stavení: zděné z kamene, omítané, střecha symetrická s polovalbami na obou koncích, krytá maloformátovými drážkovými taškami, 2x zděný komín, bedněné štíty - stodola: roubená konstrukce s vymazávkami a se symetrickou střechou krytou maloformátovými drážkovými taškami - letní kuchyně: omítaná, konstrukce neznámá, symetrická sedlová střecha krytá maloformátovými drážkovými taškami		
detaily (speciality hodné zřetele):	- před vstupem obytného stavení malá otevřená veranda		
situace na starší mapě:	- historická katastrální mapa není k dispozici		
zpracovali:	B. Schmidová, H. Cuřínová (popis), V. Černý (foto)	datum:	09/2015
v rámci:	grant Studentské grantové soutěže ČVUT č. SGS14/158/OHK/2T15		

POHLED NA USEDLOST OD SEVEROZÁPADU (Z PROTĚJŠÍHO KOPCE)

SITUACE USEDLOSTI OD JIHOVÝCHODU, VPRAVO DROBNÁ HOSPODÁŘSKÁ STAVBA

LETNÍ KUCHYNĚ VE VÝCHODNÍM KOUTĚ DVORA, VPRAVO ZA NÍ ZASTŘEŠENÍ STUDNY (?)

INVENTÁRNÍ KARTA URBANISTICKÉHO PRŮZKUMU

EIBENTÁL/EIBENTHAL

jud. Mehedinți, Rumunsko

inventární kód:	E-004-DOL	druh:	- usedlost bez čp.
lokalizace:	- ulice „Dolejší konec“ - GPS: 44°32‘34.7“N 22°09‘57.3“E	výčet budov:	- obytné stavení v J koutě dvora - stodola na JV straně dvora - kůlna při JV straně stodoly

PRŮHLED STROMOŘADÍM NA OBYTNÉ STAVENÍ SMĚREM OD SEVEROVÝCHODU

orientace vůči ulici:	- štítově: stodola do „L“ - okapově: obytné staveni		
orientace vůči terénu:	- klesající k hlavní ulici		
vstup do areálu:	- vrata		
dispozice, výškové uspořádání:	- konk: ne - obytné stavení: předpokládá se novodobá dispozice		
konstrukce zjevné při vnějším pohledu:	- obytné stavení: omítané, konstrukce neznámá, střecha symetrická valbová, krytá vlnitým eternitem - stodola: roubená z kuláčů a povalů, čelní stěna vyzděná kamene, hliněná omítka na laťování, obedněné půdní polopatro, střecha symetrická sedlová, krytá maloformátovými drážkovými taškami a vlnitým eternitem - kůlna: roubená z kuláčů a povalů, s vymazávkami, střecha sedlová krytá vlnitým eternitem		
detaily (speciality hodné zřetele):			
situace na starší mapě:	- historická katastrální mapa není k dispozici		
zpracovali:	B. Schmidová, H. Cuřínová (popis), V. Černý (foto)	datum:	09/2015
v rámci:	grant Studentské grantové soutěže ČVUT č. SGS14/158/OHK/2T15		

DETAIL ROUBENÍ KŮLNY PŘI SEVEROVÝCHODNÍ STRANĚ DVORA

POHLED NA HOSPODÁŘSKÉ BUDOVY OD JIHOVÝCHODU, VLEVO KŮLNA, VPRAVO STODOLA

INVENTÁRNÍ KARTA URBANISTICKÉHO PRŮZKUMU

EIBENTÁL/EIBENTHAL

jud. Mehedinți, Rumunsko

inventární kód:	E-005-DOL	druh:	- usedlost bez čp.
lokalizace:	- ulice „Dolejší konec“ - GPS: 44°32‘34.0“N 22°10‘00.0“E	výčet budov:	- obytné stavení na Z straně dvora - stodola na J straně dvora - kůlna - letní kuchyně

POHLED NA OBYTNÉ STAVENÍ OD SEVERU

orientace vůči ulici:	- štítově: obytné staveni, kůlna - okapově: stodola		
orientace vůči terénu:	- rovinatý		
vstup do areálu:	- vrata		
dispozice, výškové uspořádání:	- suterén: ano - konk: uzavřený na 1/2 půdorysu, zděný		
konstrukce zjevné při vnějším pohledu:	- obytné stavení: omítané, konstrukce neznámá, střecha symetrická, nad konkem v mírnějším úhlu, krytá maloformátovými drážkovými taškami - stodola bedněná, čelní stěna vyzděná kamene, střecha sedlová, krytá vlnitým eternitem - kůlna - sklad - zděná z cihel a kamene, krytá vlnitým eternitem - letní kuchyně krytá vlnitým eternitem		
detaily (speciality hodné zřetele):	- obytné stavení: zdobné okapní žlaby		
situace na starší mapě:	- historická katastrální mapa není k dispozici		
zpracovali:	B. Schmidová, H. Cuřínová (popis), V. Černý (foto)	datum:	09/2015
v rámci:	grant Studentské grantové soutěže ČVUT č. SGS14/158/OHK/2T15		

DROBNÁ STAVBA ZÁPADNĚ OD OBYTNÉHO STAVENÍ

POHLED NA STODOLU OD SEVERU, VPRAVO OBYTNÉ STAVENÍ

KŮLNA LEŽÍCÍ VÝCHODNĚ OD STODOLY (ZCELA VPRAVO)

INVENTÁRNÍ KARTA URBANISTICKÉHO PRŮZKUMU

EIBENTÁL/EIBENTHAL

jud. Mehedinți, Rumunsko

inventární kód:	E-006-DOL	druh:	- usedlost bez čp.
lokalizace:	- ulice „Dolejší konec“ - GPS: 44°32‘34.1“N 22°10‘02.1“E	výčet budov:	- obytné stavení na Z straně dvora - stodola na JZ straně dvora - kůlna v J koutě dvora

POHLED NA OBYTNÉ STAVENÍ OD SEVEROVÝCHODU

orientace vůči ulici:	- štítově: stodola - okapově: obytné staveni, kůlna		
orientace vůči terénu:	- rovinatý		
vstup do areálu:	- vrata v oplocení		
dispozice, výškové uspořádání:	- suterén: předpokládatelný - konk: předpokládatelný - obytné stavení: předpokládá se podélná trojdílná dispozice		
konstrukce zjevné při vnějším pohledu:	- obytné stavení: omítané, střecha sedlová, krytá maloformátovými drážkovými taškami, 2x zděný komín - stodola: roubená		
detaily (speciality hodné zřetele):			
situace na starší mapě:	- historická katastrální mapa není k dispozici		
zpracovali:	B. Schmidová, H. Cuřínová (popis), V. Černý (foto)	datum:	09/2015
v rámci:	grant Studentské grantové soutěže ČVUT č. SGS14/158/OHK/2T15		

DROBNÉ HOSPODÁŘSKÉ STAVBY PŘI VÝCHODNÍ STRANĚ OBYTNÉHO STAVENÍ

OBYTNÉ STAVENÍ OD SEVEROZÁPADU

INVENTÁRNÍ KARTA URBANISTICKÉHO PRŮZKUMU

EIBENTÁL/EIBENTHAL

jud. Mehedinți, Rumunsko

inventární kód:	E-007-DOL	druh:	- usedlost čp. ?? (nečitelné)
lokalizace:	- ulice „Dolejší konec“ - GPS: 44°32‘33.2“N 22°10‘03.9“E	výčet budov:	- obytné stavení na SV straně dvora - stodola na JZ straně dvora - kůlna

POHLED NA USEDLOST OD SEVEROVÝCHODU, VLEVO STODOLA, VPRAVO OBYTNÉ STAVENÍ

orientace vůči ulici:	- štítově: stodola - okapově: obytné stavení		
orientace vůči terénu:	- rovinatý		
vstup do areálu:	- vrata		
dispozice, výškové uspořádání:	- konk: uzavřený		
konstrukce zjevné při vnějším pohledu:	- obytné stavení: zděné, bedněné štíty, střecha sedlová symetrická s mírným přesahem vůči fasádě, krytá falcovaným plechem - kůlna: roubená a z části bedněná, s vikýřem - stodola: střecha krytá maloformátovými drážkovými taškami a vlnitým eternitem		
detaily (speciality hodné zřetele):			
situace na starší mapě:	- historická katastrální mapa není k dispozici		
zpracovali:	B. Schmidová, H. Cuřínová (popis), V. Černý (foto)	datum:	09/2015
v rámci:	grant Studentské grantové soutěže ČVUT č. SGS14/158/OHK/2T15		

VJEZD DO DVORA SEVEROVÝCHODNĚ OD OBYTNÉHO STAVENÍ USEDLOSTI

INVENTÁRNÍ KARTA URBANISTICKÉHO PRŮZKUMU

EIBENTÁL/EIBENTHAL

jud. Mehedinți, Rumunsko

inventární kód:	E-008-DOL	druh:	- usedlost bez čp.
lokalizace:	- ulice „Dolejší konec“ - GPS: 44°32‘30.7“N 22°10‘03.6“E	výčet budov:	- obytné stavení v JV koutě dvora - stodola - kůlna

PRŮHLED NA OBYTNÉ STAVENÍ PŘES POZEMEK SEVEROZÁPADNĚ POLOŽENÉ SOUSEDNÍ USEDLOSTI

orientace vůči ulici:	- okapově: obytné stavení, stodola		
orientace vůči terénu:	- rovinatý		
vstup do areálu:	- vrata		
dispozice, výškové uspořádání:	- konk: předpokládatelný		
konstrukce zjevné při vnějším pohledu:	- obytné stavení: omítané, konstrukce zděná, jeden štít bedněný, střecha sedlová symetrická, krytá falcovaným plechem - stodola: roubená, s bedněným štítem		
detaily (speciality hodné zřetele):			
situace na starší mapě:	- historická katastrální mapa není k dispozici		
zpracovali:	B. Schmidová, H. Cuřínová (popis), V. Černý (foto)	datum:	09/2015
v rámci:	grant Studentské grantové soutěže ČVUT č. SGS14/158/OHK/2T15		

INVENTÁRNÍ KARTA URBANISTICKÉHO PRŮZKUMU

EIBENTÁL/EIBENTHAL

jud. Mehedinți, Rumunsko

inventární kód:	E-009-DOL	druh:	- usedlost bez čp.
lokalizace:	- ulice „Dolejší konec“ - GPS: 44°32‘36.7“N 22°10‘01.1“E	výčet budov:	- obytné stavení v S koutě dvora - stodola s chlévem v J koutě dvora

USEDLOST OD JIHOVÝCHODU - VLEVO OBYTNÉ STAVENÍ, VPRAVO ŠTÍT DOMU SOUSEDNÍ USEDLOSTI

orientace vůči ulici:	- okapově: obytné stavení, stodola - štítově: chlév		
orientace vůči terénu:	- klesající (s ulicí a od ulice)		
vstup do areálu:	- branka		
dispozice, výškové uspořádání:	- suterén: ano - konk: lze předpokládat, vstup ze štítové strany domu - obytné stavení: předpokládá se podélná dispozice		
konstrukce zjevné při vnějším pohledu:	- obytné stavení: omítané, konstrukce neznámá, střecha symetrická sedlová, 2x komín ze šamotových cihel - chlév: roubený, přilehlá stodolová část bedněná, střecha sedlová		
detaily (speciality hodné zřetele):			
situace na starší mapě:	- historická katastrální mapa není k dispozici		
zpracovali:	B. Schmidová, H. Cuřínová (popis), V. Černý (foto)	datum:	09/2015
v rámci:	grant Studentské grantové soutěže ČVUT č. SGS14/158/OHK/2T15		

USEDLOST OD JIHOVÝCHODU - VPRAVO NÁROŽÍ ROUBENÉ HOSP. BUDOVY, V POZADÍ OBYT. STAVENÍ

INVENTÁRNÍ KARTA URBANISTICKÉHO PRŮZKUMU

EIBENTÁL/EIBENTHAL

jud. Mehedinți, Rumunsko

inventární kód:	E-010-DOL	druh:	- usedlost čp. 139
lokalizace:	- ulice „Dolejší konec“ - GPS: 44°32‘37.4“N 22°10‘01.4“E	výčet budov:	- obytné stavení v SZ koutě dvora - stodola v JV koutě dvora - kůlna

POHLED NA OBYTNÉ STAVENÍ USEDLOSTI OD SEVEROZÁPADU

orientace vůči ulici:	- okapově: obytné stavení, stodola		
orientace vůči terénu:	- klesající k ulici na Z		
vstup do areálu:	- vrata		
dispozice, výškové uspořádání:	- suterén: předpokládatelný - konk: uzavřený bedněný - obytné stavení trojdílné		
konstrukce zjevné při vnějším pohledu:	- obytné stavení: omítané, zděné z kamene, bedněný štít, střecha symetrická, protažená nad konk pod mírnějším úhlem, krytá vlnovkovým eternitem, komín zděný z cihel - stodola: roubená, bedněný štít, krytá maloformátovými drážkovými taškami		
detaily (speciality hodné zřetele):	- obytné stavení má omítky částečně na latičkách		
situace na starší mapě:	- historická katastrální mapa není k dispozici		
zpracovali:	B. Schmidová, H. Cuřínová (popis), V. Černý (foto)	datum:	09/2015
v rámci:	grant Studentské grantové soutěže ČVUT č. SGS14/158/OHK/2T15		

POHLED NA USEDLOST OD JIHOVÝCHODU, VLEVO NAD PLOTEM VYČNÍVÁ ŠTÍT HOSP. BUDOVY

OBYTNÉ STAVENÍ OD JIHOVÝCHODU

DETAIL ULIČNÍHO PRŮČELÍ OBYTNÉHO STAVENÍ

INVENTÁRNÍ KARTA URBANISTICKÉHO PRŮZKUMU

EIBENTÁL/EIBENTHAL

jud. Mehedinți, Rumunsko

inventární kód:	E-011-DOL	druh:	- usedlost bez čp.
lokalizace:	- ulice „Dolejší konec“ - GPS: 44°32‘37.2“N 22°10‘00.8“E	výčet budov:	- obytné stavení v S koutě dvora - stodola na JZ straně dvora

OBYTNÉ STAVENÍ USEDLOSTI OD JIHOVÝCHODU

orientace vůči ulici:	- okapově: obytné stavení, stodola		
orientace vůči terénu:	- klesající od ulice na Z		
vstup do areálu:	- vrata		
dispozice, výškové uspořádání:	- suterén: předpokládatelný - konk: uzavřený zděný - obytné stavení: předpokládá se dvojdílná dispozice		
konstrukce zjevné při vnějším pohledu:	- obytné stavení: omítané, zděné s povalovým stropem, štít bedněný, krytý dehtovaným papírem, střecha symetrická krytá falcovaným plechem, komín zděný s klenutou stříškou - stodola: roubená, střecha sedlová, krytá vlnovkovým eternitem		
detaily (speciality hodné zřetele):	- obytné stavení: podlomenice v severozápadním štítě		
situace na starší mapě:	- historická katastrální mapa není k dispozici		
zpracovali:	B. Schmidová, H. Cuřínová (popis), V. Černý (foto)	datum:	09/2015
v rámci:	grant Studentské grantové soutěže ČVUT č. SGS14/158/OHK/2T15		

USEDLOST OD SEVEROZÁPADU, UPROSTŘED OBYTNÉ STAVENÍ, VPRAVO STŘECHA HOSP. BUDOVY

SEVEROVÝCHODNÍ STRANA OBYTNÉHO STAVENÍ

SEVEROZÁPADNÍ ŠTÍTOVÉ PRŮČELÍ OBYTNÉHO STAVENÍ

INVENTÁRNÍ KARTA URBANISTICKÉHO PRŮZKUMU

EIBENTÁL/EIBENTHAL

jud. Mehedinți, Rumunsko

inventární kód:	E-012-DOL	druh:	- usedlost čp. 140
lokalizace:	- ulice „Dolejší konec“ - GPS: 44°32‘38.4“N 22°10‘00.4“E	výčet budov:	- obytné stavení na V straně dvora - stodola v JZ koutě dvora

JIHOVÝCHODNÍ STRANA OBYTNÉHO STAVENÍ

orientace vůči ulici:	- okapově: obytné stavení, stodola		
orientace vůči terénu:	- klesající od ulice na Z		
vstup do areálu:	- branka		
dispozice, výškové uspořádání:	- konk: uzavřený - obytné stavení: předpokládá se dvoj- nebo trojdílná dispozice		
konstrukce zjevné při vnějším pohledu:	- obytné stavení: omítané, jihovýchodní čelní stěna roubená nebo pažená, další konstrukce zděné, štít bedněný, střecha symetrická krytá maloformátovými drážkovými taškami - stodola: roubená, bedněný štít, střecha sedlová, krytá eternitem		
detaily (speciality hodné zřetele):	- stodola a obytné stavení částečně omítané na latičky - obytné stavení má velmi úzkou čelní stěnu, v jihovýchodním průčelí s jediným okénkem - podobný typ domu (se zděným i dřevěným konstrukčním systémem) se nachází v obcích v severním podhůří Almájului (např. Bania, Borlovenii Noi, Dalboşet, Eftimie Murgu, Putna, aj.) - **toto stavení by si zasloužilo podrobnější průzkum!**		
situace na starší mapě:	- historická katastrální mapa není k dispozici		
zpracovali:	B. Schmidová, H. Cuřínová (popis), V. Černý (foto)	datum:	09/2015
v rámci:	grant Studentské grantové soutěže ČVUT č. SGS14/158/OHK/2T15		

DETAIL VSTUPNÍCH DVEŘÍ DO KONKU OBYTNÉHO STAVENÍ

VÝCHODNÍ STRANA STODOLY

POHLED NA STODOLU OD SEVERU

INVENTÁRNÍ KARTA URBANISTICKÉHO PRŮZKUMU

EIBENTÁL/EIBENTHAL

jud. Mehedinți, Rumunsko

inventární kód:	E-013-DOL	druh:	- usedlost bez čp.
lokalizace:	- ulice „Dolejší konec“ - GPS: 44°32‘39.6“N 22°10‘00.8“E	výčet budov:	- obytné stavení při V straně ulice - letní kuchyně / udírna J od obytného stavení

POHLED NA OBYTNÉ STAVENÍ OD JIHU

orientace vůči ulici:	- okapově: obytné stavení		
orientace vůči terénu:	- klesající od ulice na Z		
vstup do areálu:			
dispozice, výškové uspořádání:	- suterén: předpokládatelný - konk: ne		
konstrukce zjevné při vnějším pohledu:	- obytné stavení: betonová podezdívka, stěny částečně obedněné dřevitými deskami, střecha sedlová symetrická, krytá vlnovkovým eternitem - letní kuchyně s komínkem zakončeným rourou		
detaily (speciality hodné zřetele):	- bedněno natřenou dřevotřískovou deskou		
situace na starší mapě:	- historická katastrální mapa není k dispozici		
zpracovali:	B. Schmidová, H. Cuřínová (popis), V. Černý, M. Pelikán (foto)	datum:	09/2015
v rámci:	grant Studentské grantové soutěže ČVUT č. SGS14/158/OHK/2T15		

DETAIL ŠTÍTOVÉ A PODÉLNÉ STĚNY OBYTNÉHO STAVENÍ

INVENTÁRNÍ KARTA URBANISTICKÉHO PRŮZKUMU

EIBENTÁL/EIBENTHAL

jud. Mehedinți, Rumunsko

inventární kód:	E-014-DOL	druh:	- usedlost bez čp.
lokalizace:	- ulice „Dolejší konec“ - GPS: 44°32‘40.7“N 22°10‘00.9“E	výčet budov:	- obytné stavení v SZ koutě dvora - stodola na J straně dvora - kůlna na V straně dvora

POHLED NA USEDLOST OD SEVEROZÁPADU, VPRAVO OBYTNÉ STAVENÍ, V POZADÍ STODOLA

orientace vůči ulici:	- okapově: obytné stavení - štítově: stodola		
orientace vůči terénu:	- klesající mírně k ulici		
vstup do areálu:	- vrata		
dispozice, výškové uspořádání:	- obytné stavení: předpokládá se podélná dispozice s konkem		
konstrukce zjevné při vnějším pohledu:	- obytné stavení: omítané, konstrukce neznámá, štít bedněný s oplechováním, střecha symetrická sedlová krytá vlnitou plechovou krytinou, komín zděný bez stříšky - stodola: roubená s bedněným patrem a štítem, střecha symetrická, krytá maloformátovými drážkovými taškami		
detaily (speciality hodné zřetele):	- při obytném stavení přístavek s pultovou eternitovou střechou		
situace na starší mapě:	- historická katastrální mapa není k dispozici		
zpracovali:	B. Schmidová, H. Cuřínová (popis), V. Černý (foto)	datum:	09/2015
v rámci:	grant Studentské grantové soutěže ČVUT č. SGS14/158/OHK/2T15		

SEVERNÍ ŠTÍT OBYTNÉHO STAVENÍ

INVENTÁRNÍ KARTA URBANISTICKÉHO PRŮZKUMU

EIBENTÁL/EIBENTHAL

jud. Mehedinți, Rumunsko

inventární kód:	E-015-DOL	druh:	- usedlost čp. 4
lokalizace:	- ulice „Dolejší konec“ - GPS: 44°32‘41.5“N 22°10‘00.3“E	výčet budov:	- obytné stavení na J straně dvora - stodola na S straně dvora

JIŽNÍ PRŮČELÍ OBYTNÉHO STAVENÍ

orientace vůči ulici:	- okapově: obytné stavení, stodola		
orientace vůči terénu:	- rovinatý		
vstup do areálu:	- vrata		
dispozice, výškové uspořádání:	- suterén: předpokládatelný - konk: uzavřený - obytné stavení: předpokládá se trojdílná dispozice		
konstrukce zjevné při vnějším pohledu:	- obytné stavení: omítané, zděné, střecha symetrická s polovalbou, krytá falcovaným plechem, komín zděný s klenutou stříškou - stodola: bedněná, severní průčelí pobité šindelem, stěna do ulice částečně zděná, střecha sedlová symetrická, krytá vlnovkovým etenitem		
detaily (speciality hodné zřetele):			
situace na starší mapě:	- historická katastrální mapa není k dispozici		
zpracovali:	B. Schmidová, H. Cuřínová (popis), V. Černý (foto)	datum:	09/2015
v rámci:	grant Studentské grantové soutěže ČVUT č. SGS14/158/OHK/2T15		

SEVERNÍ PRŮČELÍ STODOLY

OBYTNÉ STAVENÍ OD VÝCHODU

OBYTNÉ STAVENÍ A VSTUP NA DVOREK OD SEVEROVÝCHODU, VPRAVO KŮLNY

INVENTÁRNÍ KARTA URBANISTICKÉHO PRŮZKUMU

EIBENTÁL/EIBENTHAL

jud. Mehedinți, Rumunsko

inventární kód:	E-016-DOL	druh:	- usedlost bez čp.
lokalizace:	- ulice „Dolejší konec“ - GPS: 44°32‘42.3“N 22°09‘59.7“E	výčet budov:	- obytné stavení na V straně dvora

OBYTNÉ STAVENÍ OD VÝCHODU

orientace vůči ulici:	- okapově: obytné stavení		
orientace vůči terénu:	- rovinatý		
vstup do areálu:	- vrata		
dispozice, výškové uspořádání:	- suterén: předpokládatelný - obytné stavení: předpokládá se podélná trojdílná dispozice s konkem		
konstrukce zjevné při vnějším pohledu:	- obytné stavení: částečně omítané, zděné z cihel a z tvárnic, střecha sedlová symetrická, krytá vlnovkovým eternitem, 3x komín zděný z cihel		
detaily (speciality hodné zřetele):	- obytné stavení: omítka s malbou s motivem jelenů, štukové římsy, novodobá okna		
situace na starší mapě:	- historická katastrální mapa není k dispozici		
zpracovali:	B. Schmidová, H. Cuřínová (popis), V. Černý (foto)	datum:	09/2015
v rámci:	grant Studentské grantové soutěže ČVUT č. SGS14/158/OHK/2T15		

DETAIL VRAT NA DVŮR

POHLED NA USEDLOST OD SEVEROVÝCHODU, VLEVO OBYTNÉ STAVENÍ

DETAIL VÝZDOBY VÝCHODNÍHO PRŮČELÍ OBYTNÉHO STAVENÍ

INVENTÁRNÍ KARTA URBANISTICKÉHO PRŮZKUMU

EIBENTÁL/EIBENTHAL

jud. Mehedinți, Rumunsko

inventární kód:	E-017-DOL	druh:	- usedlost bez čp.
lokalizace:	- ulice „Dolejší konec“ - GPS: 44°32‘46.8“N 22°09‘58.0“E	výčet budov:	- obytné stavení na SV straně dvora - stodola v SV koutě dvora

POHLED NA USEDLOST OD VÝCHODU

orientace vůči ulici:	- okapově: obytné stavení, stodola		
orientace vůči terénu:	- rovinatý		
vstup do areálu:	- vrata		
dispozice, výškové uspořádání:	- suterén: předpokládatelný - konk: bedněný - obytné stavení: předpokládá se trojdílná dispozice		
konstrukce zjevné při vnějším pohledu:	- obytné stavení: omítané, zděné, střecha symetrická krytá maloformátovými drážkovými taškami, komín zděný s klenutou stříškou, komorová část svisle bedněná prkny a opatřená omítkou na latičky - stodola: roubená, střecha sedlová symetrická, krytá falcovaným plechem		
detaily (speciality hodné zřetele):			
situace na starší mapě:	- historická katastrální mapa není k dispozici		
zpracovali:	B. Schmidová, H. Cuřínová (popis), V. Černý (foto)	datum:	09/2015
v rámci:	grant Studentské grantové soutěže ČVUT č. SGS14/158/OHK/2T15		

STODOLA A CHLÍVEK SEVEROZÁPADNĚ OD OBYTNÉHO STAVENÍ, POHLED OD SEVEROVÝCHODU

USEDLOST OD SEVEROVÝCHODU, VPRAVO HOSPODÁŘSKÉ BUDOVY

VÝCHODNÍ PRŮČELÍ OBYTNÉHO STAVENÍ

INVENTÁRNÍ KARTA URBANISTICKÉHO PRŮZKUMU

EIBENTÁL/EIBENTHAL

jud. Mehedinți, Rumunsko

inventární kód:	E-018-DOL	druh:	- usedlost
lokalizace:	- ulice „Dolejší konec“ - GPS: 44°32‘49.7“N 22°09‘57.7“E	výčet budov:	- obytné stavení v SV koutě dvora - stodola v JV koutě dvora

JIHOVÝCHODNÍ PRŮČELÍ OBYTNÉHO STAVENÍ

orientace vůči ulici:	- okapově: stodola - štítově: obytné stavení		
orientace vůči terénu:	- klesající k J		
vstup do areálu:	- vrata		
dispozice, výškové uspořádání:	- suterén: předpokládatelný - obytné stavení: předpokládá se dvoj- až trojdílná dispozice		
konstrukce zjevné při vnějším pohledu:	- obytné stavení: omítané, konstrukce pravděpodobně zděná, štít jihovýchodního průčelí svisle bedněný, střecha symetrická sedlová s polovalbou, krytá falcovaným plechem, komín zděný - stodola: roubená se sedlovou střechou, krytou vlnovkovým eternitem		
detaily (speciality hodné zřetele):			
situace na starší mapě:	- historická katastrální mapa není k dispozici		
zpracovali:	B. Schmidová, H. Cuřínová (popis), V. Černý (foto)	datum:	09/2015
v rámci:	grant Studentské grantové soutěže ČVUT č. SGS14/158/OHK/2T15		

POHLED NA USEDLOST OD JIHOVÝCHODU

INVENTÁRNÍ KARTA URBANISTICKÉHO PRŮZKUMU

EIBENTÁL/EIBENTHAL

jud. Mehedinți, Rumunsko

inventární kód:	E-019-DOL	druh:	- usedlost čp. 5
lokalizace:	- ulice „Dolejší konec“ - GPS: 44°32‘40.4“N 22°09‘59.1“E	výčet budov:	- obytné stavení na JV straně dvora - stodola v SV koutě dvora - kůlna na SZ straně dvora

OBYTNÉ STAVENÍ OD SEVEROVÝCHODU

orientace vůči ulici:	- okapově: obytné stavení - štítově: stodola, kůlna s pult. střechou		
orientace vůči terénu:	- klesající k J		
vstup do areálu:	- vrata		
dispozice, výškové uspořádání:	- suterén: předpokládatelný - konk: zřejmě uzavřený - obytné stavení: předpokládá se trojdílná podélná dispozice		
konstrukce zjevné při vnějším pohledu:	- obytné stavení: omítané, konstrukce neznámá, střecha sedlová nesymetrická, krytá vlnitou plechovou krytinou, komín zděný bez stříšky - stodola: roubená s bedněným štítem, střecha sedlová, krytá falcovanou plechovou krytinou a vlnovkovým eternitem - kůlna: pultová střecha, krytá vlnovkovým eternitem		
detaily (speciality hodné zřetele):	- obytné stavení: zdobné okapní žlaby - stodola: od dvora usedlosti oddělená plotem		
situace na starší mapě:	- historická katastrální mapa není k dispozici		
zpracovali:	B. Schmidová, H. Cuřínová (popis), V. Černý (foto)	datum:	09/2015
v rámci:	grant Studentské grantové soutěže ČVUT č. SGS14/158/OHK/2T15		

DETAIL VJEZDOVÝCH VRAT PŘI JIŽNÍ STRANĚ OBYTNÉHO STAVENÍ

STODOLA S CHLÍVKEM NA SEVERNÍ STRANĚ DVORA

PROSTOR ZAHRÁDKY MEZI OBYTNÝM STAVENÍM A HOSPODÁŘSKÝMI BUDOVAMI

INVENTÁRNÍ KARTA URBANISTICKÉHO PRŮZKUMU

EIBENTÁL/EIBENTHAL

jud. Mehedinți, Rumunsko

inventární kód:	E-020-DOL	druh:	- usedlost bez čp.
lokalizace:	- ulice „Dolejší konec“ - GPS: 44°32‘39.5“N 22°09‘58.9“E	výčet budov:	- obytné stavení na SZ straně dvora - stodola na JZ straně dvora - kůlna v SV koutě

OBYTNÉ STAVENÍ OD SEVEROVÝCHODU, V POZADÍ STŘECHA STODOLY

orientace vůči ulici:	- okapově: obytné stavení - štítově: stodola		
orientace vůči terénu:	- klesající od ulice		
vstup do areálu:	- vrata		
dispozice, výškové uspořádání:	- suterén: předpokládatelný - konk: spíše kryté zápraží - obytné stavení: předpokládá se trojdílná dispozice		
konstrukce zjevné při vnějším pohledu:	- obytné stavení: omítané, konstrukce neznámá, jihozápadní štít bedněný, střecha sedlová symetrická s přesahem, krytá maloformátovými drážkovými taškami - stodola: roubená s bedněným štítem, střecha sedlová, krytá vlnovkovým eternitem		
detaily (speciality hodné zřetele):			
situace na starší mapě:	- historická katastrální mapa není k dispozici		
zpracovali:	B. Schmidová, H. Cuřínová (popis), V. Černý (foto)	datum:	09/2015
v rámci:	grant Studentské grantové soutěže ČVUT č. SGS14/158/OHK/2T15		

POHLED NA USEDLOST OD JIHOZÁPADU, VLEVO STODOLA

POHLED NA USEDLOST OD SEVEROVÝCHODU

INVENTÁRNÍ KARTA URBANISTICKÉHO PRŮZKUMU

EIBENTÁL/EIBENTHAL

jud. Mehedinți, Rumunsko

inventární kód:	E-021-DOL	druh:	- usedlost bez čp.
lokalizace:	- ulice „Dolejší konec“ - GPS: 44°32‘39.0“N 22°09‘57.9“E	výčet budov:	- obytné stavení na SZ straně dvora

OBYTNÉ STAVENÍ USEDLOSTI OD SEVEROVÝCHODU

orientace vůči ulici:	- okapově: obytné stavení		
orientace vůči terénu:	- klesající od ulice k J		
vstup do areálu:	- vrata		
dispozice, výškové uspořádání:	- suterén: ano, polopatro - konk: uzavřený zděný - obytné stavení: předpokládá se podélná vícedílná dispozice		
konstrukce zjevné při vnějším pohledu:	- obytné stavení: omítané, zděné s bedněným štítem, střecha sedlová symetrická, krytá maloformátovými drážkovými taškami, 2x zděný komín		
detaily (speciality hodné zřetele):			
situace na starší mapě:	- Císařský otisk Stabilního katastru není k dispozici		
zpracovali:	B. Schmidová, H. Cuřínová (popis), V. Černý (foto)	datum:	4/2016
v rámci:	grant Studentské grantové soutěže ČVUT č. SGS14/158/OHK/2T15		

POHLED NA OBYTNÉ STAVENÍ OD ZÁPADU

PRŮHLED DO ZAHRADY USEDLOSTI (PŘI JIHOZÁPADNÍM ŠTÍTU)

SEVEROVÝCHODNÍ ŠTÍT A SEVEROZÁPADNÍ PRŮČELÍ OBYTNÉHO STAVENÍ

INVENTÁRNÍ KARTA URBANISTICKÉHO PRŮZKUMU

EIBENTÁL/EIBENTHAL

jud. Mehedinți, Rumunsko

inventární kód:	E-022-DOL	druh:	- usedlost bez čp.
lokalizace:	- ulice „Dolejší konec“ - GPS: 44°32‘38.3“N 22°09‘57.7“E	výčet budov:	- obytné stavení na SV straně dvora - stodola na SZ straně dvora - kůlna v JZ koutě dvora

OBYTNÉ STAVENÍ OD SEVEROZÁPADU

orientace vůči ulici:	- štítově: obytné stavení, stodola do „L“		
orientace vůči terénu:	- rovinatý		
vstup do areálu:	- branka		
dispozice, výškové uspořádání:	- suterén: předpokládatelný - konk: uzavřený, krátký, pravděpodobně bedněný - obytné stavení: předpokládá se trojdílná dispozice		
konstrukce zjevné při vnějším pohledu:	- obytné stavení: omítané, konstrukce neznámá, bedněný štít, střecha sedlová symetrická, krytá maloformátovými drážkovými taškami, konk s pultovou střechou krytou vlnovkovým eternitem, komín zděný bez stříšky - stodola: bedněný štít, střecha sedlová, krytá maloformátovými drážkovými taškami - kůlna: krytá vlnovkovým eternitem		
detaily (speciality hodné zřetele):	- velmi široký konk, který je poměrně krátký (má spíše chrakter krátkého kolmého křídla)		
situace na starší mapě:	- historická katastrální mapa není k dispozici		
zpracovali:	B. Schmidová, H. Cuřínová (popis), V. Černý (foto)	datum:	09/2015
v rámci:	grant Studentské grantové soutěže ČVUT č. SGS14/158/OHK/2T15		

INVENTÁRNÍ KARTA URBANISTICKÉHO PRŮZKUMU

EIBENTÁL/EIBENTHAL

jud. Mehedinți, Rumunsko

inventární kód:	E-023-DOL	druh:	- usedlost čp. ? (nečitelné)
lokalizace:	- ulice „Dolejší konec“ - GPS: 44°32‘39.0“N 22°09‘57.9“E	výčet budov:	- obytné stavení na S straně dvora

POHLED NA OBYTNÉ STAVENÍ OD SEVEROVÝCHODU

orientace vůči ulici:	- okapově: obytné stavení		
orientace vůči terénu:	- klesající k J		
vstup do areálu:			
dispozice, výškové uspořádání:	- suterén: ano, spíše polopatro - obytné stavení: předpokládá se trojdílná dispozice se vstupem do středního dílu přímo z ulice		
konstrukce zjevné při vnějším pohledu:	- obytné stavení: omítané, zděné, komín zděný s plechovou stříškou, střecha sedlová symetrická, krytá taškami, bedněný štít		
detaily (speciality hodné zřetele):	- obytné stavení: hladké šambrány kolem oken		
situace na starší mapě:	- historická katastrální mapa není k dispozici		
zpracovali:	B. Schmidová, H. Cuřínová (popis), V. Černý (foto)	datum:	09/2015
v rámci:	grant Studentské grantové soutěže ČVUT č. SGS14/158/OHK/2T15		

DETAIL OKENNÍCH VÝPLNÍ ULIČNÍHO PRŮČELÍ

INVENTÁRNÍ KARTA URBANISTICKÉHO PRŮZKUMU

EIBENTÁL/EIBENTHAL

jud. Mehedinți, Rumunsko

inventární kód:	E-024-DOL	druh:	- usedlost bez čp.
lokalizace:	- ulice „Dolejší konec“ - GPS: 44°32‘39.5“N 22°09‘53.6“E	výčet budov:	- obytné stavení na SV straně dvora - stodola na JZ straně dvora - kurník

POHLED NA OBYTNÉ STAVENÍ OD SEVEROZÁPADU

orientace vůči ulici:	- okapově: obytné stavení - štítově: stodola		
orientace vůči terénu:	- klesající k J		
vstup do areálu:	- vrata		
dispozice, výškové uspořádání:	- suterén: ano - konk: uzavřený zděný - obytné stavení: dvoudílná dispozice s přístupem ze dvora		
konstrukce zjevné při vnějším pohledu:	- obytné stavení: omítané, konstrukce neznámá, bedněný štít, střecha sedlová symetrická s přesahem nad konk pod mírnějším úhlem, krytá maloformátovými drážkovými taškami, komín zděný - stodola: zděná z kamene, bedněný štít, střecha kryta vlnovkovým eternitem		
detaily (speciality hodné zřetele):	- obytné stavení: hladké šambrány kolem oken, zdobné okapní žlaby		
situace na starší mapě:	- historická katastrální mapa není k dispozici		
zpracovali:	B. Schmidová, H. Cuřínová (popis), V. Černý (foto)	datum:	09/2015
v rámci:	grant Studentské grantové soutěže ČVUT č. SGS14/158/OHK/2T15		

POHLED NA STODOLU OD SEVEROVÝCHODU

OBYTNÉ STAVENÍ OD SEVEROVÝCHODU

DETAIL VSTUPU DO KONKU OBYTNÉHO STAVENÍ

INVENTÁRNÍ KARTA URBANISTICKÉHO PRŮZKUMU

EIBENTÁL/EIBENTHAL

jud. Mehedinți, Rumunsko

inventární kód:	E-025-DOL	druh:	- usedlost bez čp.
lokalizace:	- ulice „Dolejší konec“ - GPS: 44°32‘39.9“N 22°09‘54.0“E	výčet budov:	- obytné stavení v JZ koutě dvora - stodola při SV straně dvora - kůlna (?) - výminek (?)

DETAIL ULIČNÍHO PRŮČELÍ OBYTNÉHO STAVENÍ OD JIHOVÝCHODU

orientace vůči ulici:	- okapově: obytné stavení, výminek, stodola		
orientace vůči terénu:	- klesající k ulici		
vstup do areálu:	- branka		
dispozice, výškové uspořádání:	- suterén: předpokládatelný - konk: spíše ne - obytné stavení: předpokládá se dvoudílná podélná dispozice s přístupem ze dvora		
konstrukce zjevné při vnějším pohledu:	- obytné stavení: omítané, konstrukce neznámá, střecha sedlová, krytá maloformátovými drážkovými taškami - výminek: omítaný, konstrukce neznámá, střecha sedlová, krytá plechovou krytinou, 2x komínek - stodola: roubená, střecha sedlová, krytá maloformátovými drážkovými taškami		
detaily (speciality hodné zřetele):	- obytné stavení: zdobné okapní žlaby, ozdobné lístky na okapních hácích		
situace na starší mapě:	- historická katastrální mapa není k dispozici		
zpracovali:	B. Schmidová, H. Cuřínová (popis), V. Černý (foto)	datum:	09/2015
v rámci:	grant Studentské grantové soutěže ČVUT č. SGS14/158/OHK/2T15		

POHLED NA USEDLOST OD JIHOVÝCHODU, VLEVO ŠTÍT OBYTNÉHO STAVENÍ, VPRAVO ŠTÍT STODOLY

OBYTNÉ STAVENÍ OD JIHOZÁPADU, VPRAVO V POZADÍ STŘECHA STODOLY

INVENTÁRNÍ KARTA URBANISTICKÉHO PRŮZKUMU

EIBENTÁL/EIBENTHAL

jud. Mehedinți, Rumunsko

inventární kód:	E-026-DOL	druh:	- usedlost čp. 149
lokalizace:	- ulice „Dolejší konec“ - GPS: 44°32‘39.8“N 22°09‘51.5“E	výčet budov:	- obytné stavení na SV straně dvora - stodola 2x, na SV a JV straně dvora - chlebová pícka na dvoře

POHLED NA USEDLOST OD VÝCHODU, VPRAVO STODOLA, VLEVO OBYTMÉ STAVENÍ

orientace vůči ulici:	- okapově: obytné stavení, stodola		
orientace vůči terénu:	- klesající výrazně od ulice k J		
vstup do areálu:	- vrata		
dispozice, výškové uspořádání:	- suterén: ano - konk: uzavřený zděný - obytné stavení: předpokládá se podélná vícedílná dispozice		
konstrukce zjevné při vnějším pohledu:	- obytné stavení: omítané, zděné, štíty bedněné, střecha sedlová symetrická krytá maloformátovými drážkovými taškmi, komín zděný s klenutou stříškou, konk s komínem - stodola: roubená bez vymazávek, přiléhá přímo k obytnému stavení		
detaily (speciality hodné zřetele):			
situace na starší mapě:	- historická katastrální mapa není k dispozici		
zpracovali:	B. Schmidová, H. Cuřínová (popis), V. Černý (foto)	datum:	09/2015
v rámci:	grant Studentské grantové soutěže ČVUT č. SGS14/158/OHK/2T15		

DETAIL STODOLY USEDLOSTI

DETAIL VÝCHODNÍ ČÁSTI OBYTNÉHO STAVENÍ

STODOLA (VLEVO) A OBYTNÉ STAVENÍ (VPRAVO) OD VÝCHODU

INVENTÁRNÍ KARTA URBANISTICKÉHO PRŮZKUMU

EIBENTÁL/EIBENTHAL

jud. Mehedinți, Rumunsko

inventární kód:	E-027-DOL	druh:	- usedlost bez čp.
lokalizace:	- ulice „Dolejší konec“ - GPS: 44°32‘40.5“N 22°09‘50.9“E	výčet budov:	- obytné stavení na SZ straně dvora - stodola na SV straně dvora

USEDLOST OD JIHOZÁPADU

orientace vůči ulici:	- štítově: obytné stavení, stodola		
orientace vůči terénu:	- rovinatý		
vstup do areálu:	- vrata		
dispozice, výškové uspořádání:	- suterén: předpokládatelný - konk: připojený k dvornímu průčelí obytného stavení, čelní strana omítaná - obytné stavení: předpokládá se dvoj- až trojdílná dispozice		
konstrukce zjevné při vnějším pohledu:	- obytné stavení: omítané, konstrukce neznámá, uliční štít bedněný, střecha sedlová symetrická s polovalbou krytá taškami, komín zděný, střecha nad konkem má mírnější sklon - stodola: roubená, sedlová střecha krytá maloformátovými drážkovými taškami		
detaily (speciality hodné zřetele):			
situace na starší mapě:	- historická katastrální mapa není k dispozici		
zpracovali:	B. Schmidová, H. Cuřínová (popis), V. Černý (foto)	datum:	09/2015
v rámci:	grant Studentské grantové soutěže ČVUT č. SGS14/158/OHK/2T15		

ULIČNÍ PRŮČELÍ OBYTNÉHO STAVENÍ

INVENTÁRNÍ KARTA URBANISTICKÉHO PRŮZKUMU

EIBENTÁL/EIBENTHAL

jud. Mehedinți, Rumunsko

inventární kód:	E-028-DOL	druh:	- usedlost bez čp.
lokalizace:	- ulice „Dolejší konec“ - GPS: 44°32‘40.0“N 22°09‘50.1“E	výčet budov:	- obytné stavení na S straně dvora - stodola na JZ straně dvora - kůlna

OBYTNÉ STAVENÍ OD SEVEROZÁPADU

orientace vůči ulici:	- okapově: obytné stavení, stodola		
orientace vůči terénu:	- klesající k J		
vstup do areálu:	- průjezd skrz stodolu		
dispozice, výškové uspořádání:	- suterén: předpokládatelný - konk: uzavřený zděný - obytné stavení: dům trojdílný, 1 díl stavení bez oken, zřejmě dodatečně zazděný průjezd		
konstrukce zjevné při vnějším pohledu:	- obytné stavení: omítané, konstrukce neznámá, štít bedněný, střecha symetrická s přesahem nad konkem pod mírnějším úhlem, krytá maloformátovými drážkovými taškami, 3x komín zděný, konk krytý vlnovkovým eternitem - stodola: omítaná roubená, krytá maloformátovými drážkovými taškami, bedněný štít - kůlna: bedněná s pultovou střechou - v konku letní kuchyně, komín zděný, zakončený rourou		
detaily (speciality hodné zřetele):	- na obytném stavení jednoduchý nadokenní i parapetní pás, výzdoba nepokračuje na navazující hospodářskou část domu		
situace na starší mapě:	- historická katastrální mapa není k dispozici		
zpracovali:	B. Schmidová, H. Cuřínová (popis), V. Černý (foto)	datum:	09/2015
v rámci:	grant Studentské grantové soutěže ČVUT č. SGS14/158/OHK/2T15		

OBYTNÉ STAVENÍ OD VÝCHODU

INVENTÁRNÍ KARTA URBANISTICKÉHO PRŮZKUMU

EIBENTÁL/EIBENTHAL

jud. Mehedinți, Rumunsko

inventární kód:	E-029-DOL	druh:	- obchod a hostinec „Český krajánek“, bez čp.
lokalizace:	- ulice „Dolejší konec“ - GPS: 44°32‘40.5“N 22°09‘49.7“E	výčet budov:	- obytné stavení na SZ, JZ a JV straně dvora - stodola na SV straně dvora

POHLED OD JIHOZÁPADU

orientace vůči ulici:	- okapově: obytné stavení do L - štítově: stodola		
orientace vůči terénu:	- klesající k ulici		
vstup do areálu:	- průjezd		
dispozice, výškové uspořádání:	- suterén: pouze hypoteticky - ve stavení se předpokládá složitá vícekřídlá dispozice		
konstrukce zjevné při vnějším pohledu:	- obytné stavení: omítané, zděné z kamene, půdní polopatro omítané bedněné, střecha sedlová, krytá falcovanou plechovou krytinou - stodola: s pultovou střechou, krytá plechem		
detaily (speciality hodné zřetele):	- obytné stavení: v uličním průčelí zachovány dvojité dovnitř a ven otvíravé okenní výplně, půdní nadezdívka (polopatro) s většími ležatě obdélnými větracími otvory		
situace na starší mapě:	- historická katastrální mapa není k dispozici		
zpracovali:	B. Schmidová, H. Cuřínová (popis), V. Černý (foto)	datum:	09/2015
v rámci:	grant Studentské grantové soutěže ČVUT č. SGS14/158/OHK/2T15		

DETAIL JIHOVÝCHODNÍHO ŠTÍTU HOSPODÁŘSKÉHO KŘÍDLA

POHLED OD JIHOVÝCHODU

POHLED OD SEVEROZÁPADU

INVENTÁRNÍ KARTA URBANISTICKÉHO PRŮZKUMU

EIBENTÁL/EIBENTHAL

jud. Mehedinți, Rumunsko

inventární kód:	E-030-DOL	druh:	- usedlost bez čp.
lokalizace:	- ulice „Dolejší konec“ - GPS: 44°32‘40.2“N 22°09‘48.3“E	výčet budov:	- obytné stavení na SZ straně dvora - stodola na JZ straně dvora - výminek na JV straně dvora

OBYTNÉ STAVENÍ OD SEVEROVÝCHODU

orientace vůči ulici:	- okapově: stodola - štítově: obytné stavení, výminek		
orientace vůči terénu:	- rovinatý		
vstup do areálu:	- vrata se stříškou		
dispozice, výškové uspořádání:	- suterén: předpokládatelný - konk: uzavřený (na části půdorysů výminku i obytného stavení) - obytné stavení: předpokládá se trojdílná dispozice - výminek: předpokládá se jedno- až dvoudílná dispozice		
konstrukce zjevné při vnějším pohledu:	- obytné stavení: omítané, pravděpodobně zděné, střecha sedlová, symetrická s přesahem nad konk pod menším úhlem, do ulice polovalba krytá plechovou krytinou, 2x komíny přezděné ze šamotových cihel, z toho 1x v konku - výminek: omítaný, pravděpodobně zděný, střecha krytá maloformátovými drážkovými taškami, komín zakončený rourou - stodola: roubená s bedněným štítem, krytá maloformátovými drážkovými taškami		
detaily (speciality hodné zřetele):	- výminek: omítky na latičkách, uliční průčelí zdobené kvádrovou rustikou - součástí konku je hlubší přístavek - vlastní studna ve dvoře		
situace na starší mapě:	- historická katastrální mapa není k dispozici		
zpracovali:	B. Schmidová, H. Cuřínová (popis), V. Černý (foto)	datum:	09/2015
v rámci:	grant Studentské grantové soutěže ČVUT č. SGS14/158/OHK/2T15		

POHLED NA USEDLOST OD SEVERU

V POZADÍ ROUBENÁ STODOLA

POHLED NA VÝMINEK OD SEVERU

INVENTÁRNÍ KARTA URBANISTICKÉHO PRŮZKUMU

EIBENTÁL/EIBENTHAL

jud. Mehedinți, Rumunsko

inventární kód:	E-031-DOL	druh:	- usedlost bez čp.
lokalizace:	- ulice „Dolejší konec“ - GPS: 44°32‘40.6“N 22°09‘49.1“E	výčet budov:	- obytné stavení na JZ straně dvora - stodola na SV straně dvora

OBYTNÉ STAVENÍ OD JIHOZÁPADU

orientace vůči ulici:	- okapově: obytné stavení, stodola		
orientace vůči terénu:	- rovinatý		
vstup do areálu:	- vrata		
dispozice, výškové uspořádání:	- suterén: ano - konk: ano - obytné stavení: dvoudílná dispozice		
konstrukce zjevné při vnějším pohledu:	- obytné stavení: omítané, konstrukce neznámá, štít bedněný, střecha sedlová nesymetrická, krytá maloformátovými drážkovými taškami, 2x zděný komín z cihel - stodola: střecha sedlová, krytá vlnovkovým eternitem		
detaily (speciality hodné zřetele):			
situace na starší mapě:	- historická katastrální mapa není k dispozici		
zpracovali:	B. Schmidová, H. Cuřínová (popis), V. Černý (foto)	datum:	09/2015
v rámci:	grant Studentské grantové soutěže ČVUT č. SGS14/158/OHK/2T15		

POHLED NA USEDLOST OD SEVERU

INVENTÁRNÍ KARTA URBANISTICKÉHO PRŮZKUMU

EIBENTÁL/EIBENTHAL

jud. Mehedinți, Rumunsko

inventární kód:	E-032-DOL	druh:	- usedlost bez čp.
lokalizace:	- ulice „Dolejší konec“ - GPS: 44°32‘40.8“N 22°09‘48.4“E	výčet budov:	- obytné stavení na SZ a JZ straně dvora - stodola na SV straně dvora

OBYTNÉ STAVENÍ OD JIHOZÁPADU

orientace vůči ulici:	- okapově: obytné stavení do „L“, stodola		
orientace vůči terénu:	- klesající k ulici		
vstup do areálu:	- průjezd		
dispozice, výškové uspořádání:	- konk: v kolmém křídle - obytné stavení: předpokládá se složitější vícedílná dvoukřídlá dispozice		
konstrukce zjevné při vnějším pohledu:	- obytné stavení: omítané a obložené keramickým obkladem, konstrukce neznámá, střecha sedlová, krytá maloformátovými drážkovými taškami, v kolmém křídle 2x zděný komín s plechovou stříškou, z toho 1x zakončený rourou, v podélném křídle 1 zděný komín, povalový strop		
detaily (speciality hodné zřetele):	- obytné stavení: uliční průčelí obloženo dlaždicemi se zelenou glazurou, zdobné okapní žlaby s ozdobnými okapními háky, okapní žlab zakončen zdobnými nárožními štítky		
situace na starší mapě:	- historická katastrální mapa není k dispozici		
zpracovali:	B. Schmidová, H. Cuřínová (popis), V. Černý (foto)	datum:	09/2015
v rámci:	grant Studentské grantové soutěže ČVUT č. SGS14/158/OHK/2T15		

POHLED NA USEDLOST OD SEVERU

DETAIL VJEZDOVÝCH VRAT V PRAVÉ ČÁSTI ULIČNÍHO PRŮČELÍ

INVENTÁRNÍ KARTA URBANISTICKÉHO PRŮZKUMU

EIBENTÁL/EIBENTHAL

jud. Mehedinți, Rumunsko

inventární kód:	E-033-DOL	druh:	- usedlost bez čp.
lokalizace:	- ulice „Dolejší konec“ - GPS: 44°32‘40.2“N 22°09‘48.3“E	výčet budov:	- obytné stavení na JZ straně dvora - stodola na SV straně dvora

POHLED NA OBYTNÉ STAVENÍ OD JIHOZÁPADU

orientace vůči ulici:	- okapově: obytné stavení, stodola		
orientace vůči terénu:	- rovinatý		
vstup do areálu:	- vrata		
dispozice, výškové uspořádání:	- suterén: pouze hypoteticky - obytné stavení: předpokládá se dvoudílná dispozice		
konstrukce zjevné při vnějším pohledu:	- obytné stavení: omítané, konstrukce neznámá, střecha sedlová, symetrická krytá maloformátovými drážkovými taškami, štít bedněný, komín zděný - stodola: střecha symetrická sedlová, krytá maloformátovými drážkovými taškami		
detaily (speciality hodné zřetele):	- obytné stavení: štuková římsa, šambrány kolem oken a podokenní římsy		
situace na starší mapě:	- historická katastrální mapa není k dispozici		
zpracovali:	B. Schmidová, H. Cuřínová (popis), V. Černý (foto)	datum:	09/2015
v rámci:	grant Studentské grantové soutěže ČVUT č. SGS14/158/OHK/2T15		

POHLED NA USEDLOST OD SEVERU

SEVEROZÁPADNÍ ŠTÍT OBYTNÉHO STAVENÍ

DETAIL VJEZDOVÝCH VRAT A OKNA V ULIČNÍM PRŮČELÍ

INVENTÁRNÍ KARTA URBANISTICKÉHO PRŮZKUMU

EIBENTÁL/EIBENTHAL

jud. Mehedinți, Rumunsko

inventární kód:	E-034-DOL	druh:	- usedlost čp. 122
lokalizace:	- ulice „Dolejší konec“ - GPS: 44°32‘40.4“N 22°09‘47.5“E	výčet budov:	- obytné stavení na SZ a SV straně dvora - stodola na JZ straně dvora - kůlna na JV straně dvora

OBYTNÉ STAVENÍ OD SEVEROVÝCHODU, VLEVO VRATA NA DVŮR

orientace vůči ulici:	- okapově: obytné stavení do „L“, stodola		
orientace vůči terénu:	- rovinatý		
vstup do areálu:	- vrata		
dispozice, výškové uspořádání:	- konk: uzavřený - obytné stavení: předpokládá se složitější vícedílná dvoukřídlá dispozice, uliční křídlo je dvoudílné		
konstrukce zjevné při vnějším pohledu:	- obytné stavení: omítané, konstrukce neznámá, bedněný štít s asfaltovou lepenkou, střecha sedlová symetrická krytá maloformátovými drážkovými taškami, konk samostatná stříška - stodola: bedněná, střecha sedlová, krytá vlnovkovým eternitem - kůlna krytá vlnovkovým eternitem		
detaily (speciality hodné zřetele):	- obytné stavení: okapní háky zdobené kytičkami - vlastní studna na dvoře		
situace na starší mapě:	- historická katastrální mapa není k dispozici		
zpracovali:	B. Schmidová, H. Cuřínová (popis), V. Černý (foto)	datum:	09/2015
v rámci:	grant Studentské grantové soutěže ČVUT č. SGS14/158/OHK/2T15		

POHLED NA USEDLOST OD SEVERU

CELKOVÝ POHLED NA USEDLOST OD SEVEROVÝCHODU

OBYTNÉ STAVENÍ OD SEVEROZÁPADU

INVENTÁRNÍ KARTA URBANISTICKÉHO PRŮZKUMU

EIBENTÁL/EIBENTHAL

jud. Mehedinți, Rumunsko

inventární kód:	E-035-DOL	druh:	- usedlost
lokalizace:	- ulice „Dolejší konec“ - GPS: 44°32‘40.9“N 22°09‘47.9“E	výčet budov:	- obytné stavení s hosp. dílem ns SV straně dvora

OBYTNÉ STAVENÍ OD SEVERU

orientace vůči ulici:	- okapově: obytné stavení i hospodářský díl (stodola)		
orientace vůči terénu:	- rovinatý		
vstup do areálu:	- vrata		
dispozice, výškové uspořádání:	- suterén: ano - konk: uzavřený zděný - obytné stavení: trojdílná dispozice		
konstrukce zjevné při vnějším pohledu:	- obytné stavení: omítané, zděné z kamene, bedněný štít, střecha sedlová nesymetrická, krytá maloformátovými drážkovými taškami - hospodářský díl (stodola): omítaný, konstrukce neznámá, bedněné půdní polopatro, střecha sedlová, krytá maloformátovými drážkovými taškami		
detaily (speciality hodné zřetele):	- obytné stavení: zdobné okapní žlaby		
situace na starší mapě:	- historická katastrální mapa není k dispozici		
zpracovali:	B. Schmidová, H. Cuřínová (popis), V. Černý (foto)	datum:	09/2015
v rámci:	grant Studentské grantové soutěže ČVUT č. SGS14/158/OHK/2T15		

K OBYTNÉMU STAVENÍ PŘILEHLÁ STODOLA OD SEVEROVÝCHODU

STODOLA OD SEVEROZÁPADU

INVENTÁRNÍ KARTA URBANISTICKÉHO PRŮZKUMU

EIBENTÁL/EIBENTHAL

jud. Mehedinți, Rumunsko

inventární kód:	E-036-DOL	druh:	- usedlost bez čp.
lokalizace:	- ulice „Dolejší konec“ - GPS: 44°32‘41.4“N 22°09‘46.5“E	výčet budov:	- obytné stavení na JZ straně dvora - kůlna na SZ straně dvora

OBYTNÉ STAVENÍ OD JIHOVÝCHODU

orientace vůči ulici:	- okapově: obytné stavení		
orientace vůči terénu:	- klesající mírně k ulici		
vstup do areálu:	- vrata		
dispozice, výškové uspořádání:	- konk: na části půdorysu - obytné stavení: podélná trojdílná dispozice		
konstrukce zjevné při vnějším pohledu:	- obytné stavení: omítané, konstrukce neznámá, bedněný štít na pravé straně, konk zděný z kamene, střecha symetrická s přesahem nad konk pod menším úhlem, krytá maloformátovými drážkovými taškami, část nově plechem, 2x zděný komín bez stříšky		
detaily (speciality hodné zřetele):	- obytné stavení: ve štítu zleva patrná dozdívka horní části štítu - pravděpodobně zrušená polovalba		
situace na starší mapě:	- historická katastrální mapa není k dispozici		
zpracovali:	B. Schmidová, H. Cuřínová (popis), V. Černý (foto)	datum:	09/2015
v rámci:	grant Studentské grantové soutěže ČVUT č. SGS14/158/OHK/2T15		

POHLED NA USEDLOST OD SEVEROVÝCHODU, VLEVO DOLE KŮLNA, VPRAVO NAHOŘE OBYT. STAVENÍ

OBYTNÉ STAVENÍ OD SEVEROZÁPADU

INVENTÁRNÍ KARTA URBANISTICKÉHO PRŮZKUMU

EIBENTÁL/EIBENTHAL

jud. Mehedinți, Rumunsko

inventární kód:	E-037-DOL	druh:	- usedlost bez čp.
lokalizace:	- ulice „Dolejší konec“ - GPS: 44°32‘40.8“N 22°09‘45.5“E	výčet budov:	- obytné stavení na S straně dvora - kůlna v JV koutě dvora

OBYTNÉ STAVENÍ OD SEVEROVÝCHODU

orientace vůči ulici:	- okapově: obytné stavení		
orientace vůči terénu:	- klesající k J		
vstup do areálu:	- vrata kovová		
dispozice, výškové uspořádání:	- suterén: předpokládatelný - konk: uzavřený zděný na polovině půdorysu - obytné stavení: trojdílná dipozice		
konstrukce zjevné při vnějším pohledu:	- obytné stavení: omítané, konstrukce neznámá, bedněný štít, střecha sedlová symetrická s přesahem do dvora nad konkem pod menším úhlem, komín zděný z cihel, krytina tvořená maloformátovými drážkovými taškami - kůlna: bedněná, s pultovou střechou krytou vlnovkovým eternitem		
detaily (speciality hodné zřetele):	- obytné stavení nově omítnuto		
situace na starší mapě:	- historická katastrální mapa není k dispozici		
zpracovali:	B. Schmidová, H. Cuřínová (popis), V. Černý (foto)	datum:	09/2015
v rámci:	grant Studentské grantové soutěže ČVUT č. SGS14/158/OHK/2T15		

POHLED NA USEDLOST OD SEVERU

INVENTÁRNÍ KARTA URBANISTICKÉHO PRŮZKUMU

EIBENTÁL/EIBENTHAL

jud. Mehedinți, Rumunsko

inventární kód:	E-038-DOL	druh:	- usedlost bez čp.
lokalizace:	- ulice „Dolejší konec“ - GPS: 44°32‘41.6“N 22°09‘45.7“E	výčet budov:	- obytné stavení s hosp. dílem na J straně dvora - stodola v SV koutě dvora

POHLED NA OBYTNÉ STAVENÍ OD JIHOZÁPADU

orientace vůči ulici:	- okapově: obytné stavení do „L“, kolmé křídlo zřejmě kůlna		
orientace vůči terénu:	- klesající k ulici		
vstup do areálu:	- průjezd		
dispozice, výškové uspořádání:	- obytné stavení: dvojdílná dispozice + průjezd		
konstrukce zjevné při vnějším pohledu:	- obytné stavení: omítané, zděné z kamene, s bedněným štítem, střecha sedlová, krytá maloformátovými drážkovými taškami, komín zděný bez stříšky - stodola: bedněná, střech sedlová, krytá maloformátovými drážkovými taškami		
detaily (speciality hodné zřetele):	- na pozemku malá studna		
situace na starší mapě:	- historická katastrální mapa není k dispozici		
zpracovali:	B. Schmidová, H. Cuřínová (popis), V. Černý (foto)	datum:	09/2015
v rámci:	grant Studentské grantové soutěže ČVUT č. SGS14/158/OHK/2T15		

POHLED NA USEDLOST OD SEVERU

OBYTNÉ STAVENÍ OD JIHOVÝCHODU

INVENTÁRNÍ KARTA URBANISTICKÉHO PRŮZKUMU

EIBENTÁL/EIBENTHAL

jud. Mehedinți, Rumunsko

inventární kód:	E-039-DOL	druh:	- usedlost bez čp.
lokalizace:	- ulice „Dolejší konec“ - GPS: 44°32‘41.0“N 22°09‘44.5“E	výčet budov:	- obytné stavení s hosp. dílem na Z straně dvora

POHLED NA OBYTNÉ STAVENÍ OD SEVEROZÁPADU

orientace vůči ulici:	- štítově		
orientace vůči terénu:	- rovinatý		
vstup do areálu:	- branka		
dispozice, výškové uspořádání:	- konk: uzavřený (malý a krátký jako veranda) - obytné stavení: předpokládá se trojdílná dispozice - zadní hospodářská část je výrazně širší než obytná část směrem do dvora		
konstrukce zjevné při vnějším pohledu:	- obytné stavení: omítané, konstrukce neznámá, štít omítnutý, střecha sedlová symetrická, do ulice polovalba, střecha krytá maloformátovými drážkovými taškami, 1x komín zděný z cihel, s plechovou rourou, 1x omítnutý komín s klenutou stříškou - hospodářská část: bedněná, střecha sedlová asymetrická, na straně do dvora s výrazně menším sklonem, krytá plechem		
detaily (speciality hodné zřetele):	- obytné stavení: okna v uličním průčelí opatřena hladkými šambránami, štít oddělen plochou římsou - vlastní studna na dvoře		
situace na starší mapě:	- historická katastrální mapa není k dispozici		
zpracovali:	B. Schmidová, H. Cuřínová (popis), V. Černý (foto)	datum:	09/2015
v rámci:	grant Studentské grantové soutěže ČVUT č. SGS14/158/OHK/2T15		

POHLED NA USEDLOST OD SEVERU

POHLED NA OBYTNÉ STAVENÍ OD SEVEROVÝCHODU

ULIČNÍ PRŮČELÍ OBYTNÉHO STAVENÍ

INVENTÁRNÍ KARTA URBANISTICKÉHO PRŮZKUMU

EIBENTÁL/EIBENTHAL

jud. Mehedinți, Rumunsko

inventární kód:	E-040-DOL	druh:	- usedlost bez čp.
lokalizace:	- ulice „Dolejší konec“ - GPS: 44°32‘41.0“N 22°09‘44.5“E	výčet budov:	- obytné stavení s hosp. dílem na Z straně dvora - kůlna na V straně dvora

POHLED NA OBYTNÉ STAVENÍ OD SEVEROVÝCHODU

orientace vůči ulici:	- štítově: stodola a obytné stavení		
orientace vůči terénu:	- klesající k J		
vstup do areálu:	- malá vrátka v plotě		
dispozice, výškové uspořádání:	- konk: uzavřený, vyzděný nově z plynosilikátových tvárnic - obytné stavení: předpokládá se trojdílná dispozice		
konstrukce zjevné při vnějším pohledu:	- obytné stavení: omítané a obložené keramickým obkladem, zděné z kamene, povalový strop, střecha symetrická, s přesahem nad konkem pod menším úhlem, v uličním průčelí polovalba, střecha krytá maloformátovými drážkovými taškami, konk kryt plechem, 2x komín zděný z cihel, z toho 1x s plechovou stříškou - stodola: bedněná, střecha krytá maloformátovými drážkovými taškami - kůlna: přiléhá zadní stěnou k domu č. E-039-DOL, bedněná s pultovou střechou		
detaily (speciality hodné zřetele):	- obytné stavení: uliční průčelí obloženo modře a hnědožlutě glazovanými dlaždicemi, ve štítě dvě okénka se záklenkem ve tvaru odsazeného obloučku		
situace na starší mapě:	- historická katastrální mapa není k dispozici		
zpracovali:	B. Schmidová, H. Cuřínová (popis), V. Černý (foto)	datum:	09/2015
v rámci:	grant Studentské grantové soutěže ČVUT č. SGS14/158/OHK/2T15		

POHLED NA USEDLOST OD SEVEROVÝCHODU

DETAIL VÝZDOBY Z GLAZOVANÝCH DLAŽDIC V ULIČNÍM PRŮČELÍ OBYTNÉHO STAVENÍ

ULIČNÍ PRŮČELÍ OBYTNÉHO STAVENÍ

INVENTÁRNÍ KARTA URBANISTICKÉHO PRŮZKUMU

EIBENTÁL/EIBENTHAL

jud. Mehedinți, Rumunsko

inventární kód:	E-041-DOL	druh:	- usedlost čp. 117
lokalizace:	- ulice „Dolejší konec“ - GPS: 44°32‘41.1“N 22°09‘43.5“E	výčet budov:	- obytné stavení s hosp. dílem na V straně dvora

POHLED NA OBYTNÉ STAVENÍ OD SEVEROZÁPADU

orientace vůči ulici:	- štítově: obytné stavení, hospodářská část do „L“		
orientace vůči terénu:	- rovinatý		
vstup do areálu:	- branka		
dispozice, výškové uspořádání:	- konk: uzavřený, odsazený od čela - obytné stavení: předpokládá se trojdílná dispozice		
konstrukce zjevné při vnějším pohledu:	- obytné stavení: omítané, konstrukce neznámá, střecha symetrická, do ulice s polovalbou, krytá maloformátovými drážkovými taškami, 2x zděný omítnutý komín z cihel, konk má komín s rourou - stodola: čelní stěna zděná z kamene, zbytek bedněný		
detaily (speciality hodné zřetele):	- obytné stavení: okna opatřena mírně profilovanou šambránou, štít oddělen mírně profilovanou kordonovou římsou, bohatě zdobené okenní výplně		
situace na starší mapě:	- historická katastrální mapa není k dispozici		
zpracovali:	B. Schmidová, H. Cuřínová (popis), V. Černý (foto)	datum:	09/2015
v rámci:	grant Studentské grantové soutěže ČVUT č. SGS14/158/OHK/2T15		

POHLED NA USEDLOST OD SEVEROVÝCHODU

ULIČNÍ PRŮČELÍ

POHLED NA USEDLOST OD SEVERU

INVENTÁRNÍ KARTA URBANISTICKÉHO PRŮZKUMU

EIBENTÁL/EIBENTHAL

jud. Mehedinți, Rumunsko

inventární kód:	E-042-DOL	druh:	- zdravotní středisko, bez čp.
lokalizace:	- ulice „Dolejší konec“ - GPS: 44°32‘42.1“N 22°09‘44.3“E	výčet budov:	- hlavní budova při S straně ulice - při SZ štítu hlavní budovy přístavek

POHLED NA ZDRAVOTNÍ STŘEDISKO OD JIHOZÁPADU

orientace vůči ulici:	- okapově		
orientace vůči terénu:	- klesající k ulici a s ulicí		
vstup do areálu:	- vstup po novodobých schodech		
dispozice, výškové uspořádání:	- suterén: ano - dvoupodlažní novodobý objekt		
konstrukce zjevné při vnějším pohledu:	- stavení omítané, pravděpodobně zděné, střecha valbová krytá maloformátovými drážkovými taškami		
detaily (speciality hodné zřetele):			
situace na starší mapě:	- historická katastrální mapa není k dispozici		
zpracovali:	B. Schmidová, H. Cuřínová (popis), V. Černý (foto)	datum:	09/2015
v rámci:	grant Studentské grantové soutěže ČVUT č. SGS14/158/OHK/2T15		

INVENTÁRNÍ KARTA URBANISTICKÉHO PRŮZKUMU

EIBENTÁL/EIBENTHAL

jud. Mehedinți, Rumunsko

inventární kód:	E-043-DOL	druh:	- usedlost bez čp.
lokalizace:	- ulice „Dolejší konec“ - GPS: 44°32‘42.8“N 22°09‘43.9“E	výčet budov:	- obytné stavení na Z straně dvora - stodola na S straně dvora

POHLED NA OBYTNÉ STAVENÍ OD JIHOZÁPADU

orientace vůči ulici:	- okapově: stodola - štítově: obytné stavení		
orientace vůči terénu:	- klesající k ulici		
vstup do areálu:	- branka		
dispozice, výškové uspořádání:	- konk: uzavřený, odsazený od čela - obytné stavení: předpokládá se trojdílná dispozice		
konstrukce zjevné při vnějším pohledu:	- obytné stavení: omítané, zděné (pravděpodobně z kamene), štít oplechovaný, střecha sedlová symetrická, konk s vlastní stříškou, vlnitá eternitová krytina, komín zděný z cihel s rourou - stodola: střecha sedlová, s krytinou z vlnovkového eternitu		
detaily (speciality hodné zřetele):	- obytné stavení: nově omítnuté uliční průčelí, okenní otvory se segmentovým nadpražím, šířka domu mírně větší než obvykle		
situace na starší mapě:	- historická katastrální mapa není k dispozici		
zpracovali:	B. Schmidová, H. Cuřínová (popis), V. Černý (foto)	datum:	09/2015
v rámci:	grant Studentské grantové soutěže ČVUT č. SGS14/158/OHK/2T15		

POHLED NA USEDLOST OD SEVEROVÝCHODU

DETAIL ULIČNÍHO PRŮČELÍ OBYTNÉHO STAVENÍ

INVENTÁRNÍ KARTA URBANISTICKÉHO PRŮZKUMU

EIBENTÁL/EIBENTHAL

jud. Mehedinți, Rumunsko

inventární kód:	E-044-DOL	druh:	- usedlost bez čp.
lokalizace:	- ulice „Dolejší konec“ - GPS: 44°32‘43.0“N 22°09‘43.5“E	výčet budov:	- obytné stavení na Z straně dvora - kůlna v SV koutě dvora

OBYTNÉ STAVENÍ OD JIHOVÝCHODU, VPRAVO KONK

orientace vůči ulici:	- štítově: obytné stavení		
orientace vůči terénu:	- klesající k J		
vstup do areálu:	- branka		
dispozice, výškové uspořádání:	- suterén: předpokládatelný - konk: uzavřený, bedněný na 1/2 délky domu - obytné stavení: předpokládá se trojdílná dispozice		
konstrukce zjevné při vnějším pohledu:	- obytné stavení: omítané, zděné z kamene, střecha sedlová symetrická s přesahem nad konkem pod menším úhlem, štít uličního průčelí bedněný, na západní střešní rovině vlnovková eternitová krytina, na východní plechová krytina, komín zděný z cihel - kůlna: bedněná, ve špatném stavu, se sedlovou stříškou		
detaily (speciality hodné zřetele):			
situace na starší mapě:	- historická katastrální mapa není k dispozici		
zpracovali:	B. Schmidová, H. Cuřínová (popis), V. Černý (foto)	datum:	09/2015
v rámci:	grant Studentské grantové soutěže ČVUT č. SGS14/158/OHK/2T15		

POHLED OD SEVEROVÝCHODU, PŘEDMĚTNÉ OBYTNÉ STAVENÍ VPRAVO (S PLECHOVOU STŘECHOU)

OBYTNÉ STAVENÍ OD JIHOZÁPADU

POHLED OD ZÁPADU

INVENTÁRNÍ KARTA URBANISTICKÉHO PRŮZKUMU

EIBENTÁL/EIBENTHAL

jud. Mehedinți, Rumunsko

inventární kód:	E-045-DOL	druh:	- usedlost bez čp.
lokalizace:	- ulice „Dolejší konec“ - GPS: 44°32‘43.4“N 22°09‘42.1“E	výčet budov:	- obytné stavení na S straně dvora - stodola na Z straně dvora - kůlna na J straně dvora

STODOLA NA ZÁPADNÍ STRANĚ DVORA, POHLED OD JIHOZÁPADU

orientace vůči ulici:	- okapově: obytné stavení - štítově: stodola		
orientace vůči terénu:	- klesající k ulici		
vstup do areálu:	- průjezd ve stodole		
dispozice, výškové uspořádání:	- obytné stavení: předpokládá se podélná trojdílná dispozice		
konstrukce zjevné při vnějším pohledu:	- obytné stavení: střecha sedlová, krytá maloformátovými drážkovými taškami, 2x zděný komín s klenutou stříškou - stodola: částečně zděná z kamene, částečně bedněná, s bedněným štítem, střecha sedlová symetrická, krytá vlnovkovým eternitem - kůlna: roubená, krytá vlnovkovým eternitem		
detaily (speciality hodné zřetele):	- sestava objektů je do tvaru „L“, oproti běžnému umístění je pootočená, k ulici přiléhá hospodářská část a obytná část je na opačné straně dvora - mohutná kamenná podezdívka stodoly		
situace na starší mapě:	- historická katastrální mapa není k dispozici		
zpracovali:	B. Schmidová, H. Cuřínová (popis), V. Černý (foto)	datum:	09/2015
v rámci:	grant Studentské grantové soutěže ČVUT č. SGS14/158/OHK/2T15		

POHLED NA USEDLOST OD SEVEROVÝCHODU

POHLED NA USEDLOST OD SEVERU

POHLED NA OBYTNÉ STAVENÍ OD JIHU

INVENTÁRNÍ KARTA URBANISTICKÉHO PRŮZKUMU

EIBENTÁL/EIBENTHAL

jud. Mehedinți, Rumunsko

inventární kód:	E-046-DOL	druh:	- usedlost bez čp.
lokalizace:	- ulice „Dolejší konec“ - GPS: 44°32‘44.6“N 22°09‘35.5“E	výčet budov:	- obytné stavení uprostřed dvora - kůlna ns Z straně dvora

POHLED NA OBYTNÉ STAVENÍ OD SEVERU

orientace vůči ulici:	- bez vztahu vůči ulici		
orientace vůči terénu:	- strmě k jihu klesající		
vstup do areálu:	- vrátka v plotu		
dispozice, výškové uspořádání:	- suterén: předpokládatelný - konk v severovýchodním křídle obytného stavení - obytné stavení: podélné a kolmé křídlo, předpokládá se složitější dvoukřídlá dispozice		
konstrukce zjevné při vnějším pohledu:	- obytné stavení: omítané, zděné z kamene, střecha sedlová symetrická, krytá vlnovkovým eternitem, 2x zděný komín - kůlna: bedněná s pultovou střechou		
detaily (speciality hodné zřetele):			
situace na starší mapě:	- historická katastrální mapa není k dispozici		
zpracovali:	B. Schmidová, H. Cuřínová (popis), V. Černý (foto)	datum:	09/2015
v rámci:	grant Studentské grantové soutěže ČVUT č. SGS14/158/OHK/2T15		

USEDLOST OD SEVEROVÝCHODU

POHLED N OYTNÉ STAVENÍ OD SEVEROVÝCHODU

POHLED NA OBYTNÉ STAVENÍ OD ZÁPADU

INVENTÁRNÍ KARTA URBANISTICKÉHO PRŮZKUMU

EIBENTÁL/EIBENTHAL

jud. Mehedinți, Rumunsko

inventární kód:	E-047-DOL	druh:	- usedlost bez čp.
lokalizace:	- ulice „Dolejší konec“ - GPS: 44°32‘43.6“N 22°09‘37.5“E	výčet budov:	- obytné stavení na J straně dvora

POHLED NA OBYTNÉ STAVENÍ OD JIHU

orientace vůči ulici:	- bez vztahu vůči ulici		
orientace vůči terénu:	- k jihu klesající		
vstup do areálu:	- vrátka v plotu		
dispozice, výškové uspořádání:	- suterén: předpokládatelný		
konstrukce zjevné při vnějším pohledu:	- obytné stavení: omítané, zděné z kamene, bedněné štíty, střecha sedlová symetrická, krytá plechem, zděný komín		
detaily (speciality hodné zřetele):			
situace na starší mapě:	- historická katastrální mapa není k dispozici		
zpracovali:	B. Schmidová, H. Cuřínová (popis), M. Čtverák, M. Pelikán (foto)	datum:	09/2016
v rámci:	grant Studentské grantové soutěže ČVUT č. SGS14/158/OHK/2T15		

STŘECHA OBYTNÉHO STAVENÍ OD VÝCHODU

INVENTÁRNÍ KARTA URBANISTICKÉHO PRŮZKUMU

EIBENTÁL/EIBENTHAL

jud. Mehedinți, Rumunsko

inventární kód:	E-048-DOL	druh:	- usedlost bez čp.
lokalizace:	- ulice „Dolejší konec“ - GPS: 44°32‘44.3“N 22°09‘41.1“E	výčet budov:	- obytné stavení na S straně dvora - kůlny na S straně dvora a v SV koutě

POHLED NA OBYTNÉ STAVENÍ OD JIHOZÁPADU

orientace vůči ulici:	- bez vztahu vůči ulici		
orientace vůči terénu:	- k jihu klesající		
vstup do areálu:	- branka		
dispozice, výškové uspořádání:	- konk: uzavřený - obytné stavení: předpokládá se novodobá kompaktní dispozice		
konstrukce zjevné při vnějším pohledu:	- obytné stavení: omítané, pravděpodobně zděné, střecha symetrická valbová s přesahem nad konkem, krytá vlnovkovým eternitem, zděný komín s plechovou stříškou - kůlna: bedněná		
detaily (speciality hodné zřetele):	- novější, spíše městský typ domu		
situace na starší mapě:	- historická katastrální mapa není k dispozici		
zpracovali:	B. Schmidová, H. Cuřínová (popis), V. Černý (foto)	datum:	09/2015
v rámci:	grant Studentské grantové soutěže ČVUT č. SGS14/158/OHK/2T15		

POHLED N USEDLOST OD SEVEROZÁPADU

POHLED NA OBYTNÉ STAVENÍ OD ZÁPADU

INVENTÁRNÍ KARTA URBANISTICKÉHO PRŮZKUMU

EIBENTÁL/EIBENTHAL

jud. Mehedinți, Rumunsko

inventární kód:	E-049-DOL	druh:	- škola bez čp.
lokalizace:	- ulice „Dolejší konec“ - GPS: 44°32‘42.2“N 22°09‘42.1“E	výčet budov:	- škola na S straně ulice

POHLED NA BUDOVU ŠKOLY OD JIHOVÝCHODU

orientace vůči ulici:	- okapově		
orientace vůči terénu:	- objekt je zapuštěn do svahu		
vstup do areálu:			
dispozice, výškové uspořádání:	- suterén: ano		
konstrukce zjevné při vnějším pohledu:	- stavení: omítané, zděné, střecha sedlová asymetrická s vikýři na severovýchodní straně, krytá maloformátovými drážkovými taškami, 4x zděný komín		
detaily (speciality hodné zřetele):	- novodobá výstavba		
situace na starší mapě:	- historická katastrální mapa není k dispozici		
zpracovali:	B. Schmidová, H. Cuřínová (popis), M. Pelikán (foto)	datum:	09/2015
v rámci:	grant Studentské grantové soutěže ČVUT č. SGS14/158/OHK/2T15		

POHLED NA BUDOVU ŠKOLY OD SEVEROVÝCHODU

INVENTÁRNÍ KARTA URBANISTICKÉHO PRŮZKUMU

EIBENTÁL/EIBENTHAL

jud. Mehedinți, Rumunsko

inventární kód:	E-050-DOL	druh:	- usedlost bez čp.
lokalizace:	- ulice „Dolejší konec“ - GPS: 44°32‘42.9“N 22°09‘41.0“E	výčet budov:	- obytné stavení na J straně dvora

POHLED NA OBYTNÉ STAVENÍ OD SEVERU

orientace vůči ulici:	- nemá vztah k ulici		
orientace vůči terénu:	- klesající k J		
vstup do areálu:	- vrátka		
dispozice, výškové uspořádání:	- suterén: předpokládatelný - konk: uzavřený, asi zděný, na 1/2 délky půdorysu - obytné stavení: předpokládá se troj- až vícedílná dispozice		
konstrukce zjevné při vnějším pohledu:	- obytné stavení: omítané, pravděpodobně zděné, bedněný štít, střecha asymetrická, krytá vlnovkovým eternitem, 2x zděný komín z cihel, z toho 1x s plechovou rourou, povalový strop - drobné hospodářské stavby: kryté vlnovkovým eternitem a plechem		
detaily (speciality hodné zřetele):			
situace na starší mapě:	- historická katastrální mapa není k dispozici		
zpracovali:	B. Schmidová, H. Cuřínová (popis), V. Černý (foto)	datum:	09/2015
v rámci:	grant Studentské grantové soutěže ČVUT č. SGS14/158/OHK/2T15		

OBYTNÉ STAVENÍ S HOSPODÁŘSKÝMI BUDOVAMI OD ZÁPADU

INVENTÁRNÍ KARTA URBANISTICKÉHO PRŮZKUMU

EIBENTÁL/EIBENTHAL

jud. Mehedinți, Rumunsko

inventární kód:	E-051-DOL	druh:	- usedlost bez čp.
lokalizace:	- ulice „Dolejší konec“ - GPS: 44°32‘42.4“N 22°09‘40.9“E	výčet budov:	- obytné stavení na J straně dvora - stodola na S straně dvora

POHLED NA OBYTNÉ STAVENÍ OD JIHU

orientace vůči ulici:	- okapově: obytné stavení, stodola		
orientace vůči terénu:	- klesající k J		
vstup do areálu:	- vrata		
dispozice, výškové uspořádání:	- suterén: předpokládatelný - konk: uzavřený do dvora - obytné stavení: trojdílná dispozice		
konstrukce zjevné při vnějším pohledu:	- obytné stavení: omítané, konstrukce neznámá, oplechované štíty, střecha symetrická s přesahem pod menším úhlem, krytá vlnovkovým eternitem, 2x zděný komín z cihel bez stříšky - stodola: roubená s vymazávkami, s bedněným štítem, krytá vlnovkovým eternitem		
detaily (speciality hodné zřetele):			
situace na starší mapě:	- historická katastrální mapa není k dispozici		
zpracovali:	B. Schmidová, H. Cuřínová (popis), V. Černý (foto)	datum:	09/2015
v rámci:	grant Studentské grantové soutěže ČVUT č. SGS14/158/OHK/2T15		

STODOLA NA SEVERNÍ STRANĚ DVORA, POHLED OD VÝCHODU

POHLED NA OBYTNÉ STAVENÍ OD SEVEROVÝCHODU, VPRAVO STODOLA

POHLED NA USEDLOST OD SEVEROVÝCHODU

INVENTÁRNÍ KARTA URBANISTICKÉHO PRŮZKUMU

EIBENTÁL/EIBENTHAL

jud. Mehedinți, Rumunsko

inventární kód:	E-052-DOL	druh:	- usedlost bez čp.
lokalizace:	- ulice „Dolejší konec“ - GPS: 44°32‘42.3“N 22°09‘39.8“E	výčet budov:	- obytné stavení na J straně dvora - výminek - kůlna na Z straně dvora

POHLED NA OBYTNÉ STAVENÍ OD JIHOZÁPADU

orientace vůči ulici:	- okapově: obytné stavení, výminek		
orientace vůči terénu:	- klesající k ulici		
vstup do areálu:	- branka		
dispozice, výškové uspořádání:	- suterén: ano - konk: u výminku směrem k obytnému stavení - obytné stavení: předpokládá se vícedílná dispozice		
konstrukce zjevné při vnějším pohledu:	- obytné stavení: omítané, konstrukce neznámá, bedněný štít pobitý dehtovaným papírem, střecha symetrická s polovalbou, krytá maloformátovými drážkovými taškami, 2x komín přezděný ze šamotových cihel - výminek: symetrická střecha s přesahem pod menším úhlem a polovalbou, krytá vlnovkovým eternitem - kůlna: bedněná, krytá vlnovkovým eternitem - nižší přístavek s pultovou střechou krytou vlnovkovým etrnitem		
detaily (speciality hodné zřetele):	- obytné stavení výrazně dlouhé		
situace na starší mapě:	- historická katastrální mapa není k dispozici		
zpracovali:	B. Schmidová, H. Cuřínová (popis), V. Černý (foto)	datum:	09/2015
v rámci:	grant Studentské grantové soutěže ČVUT č. SGS14/158/OHK/2T15		

STŘECHA OBYTNÉHO STAVENÍ OD SEVERU

POHLED NA OBYTNÉ STAVENÍ OD JIHOVÝCHODU

POHLED NA USEDLOST OD SEVEROVÝCHODU

INVENTÁRNÍ KARTA URBANISTICKÉHO PRŮZKUMU

EIBENTÁL/EIBENTHAL

jud. Mehedinți, Rumunsko

inventární kód:	E-053-DOL	druh:	- usedlost čp. 116
lokalizace:	- ulice „Dolejší konec“ - GPS: 44°32‘41.3“N 22°09‘42.1“E	výčet budov:	- obytné stavení na S a Z straně dvora - drobné hosp. objekty

POHLED NA OBYTNÉ STAVENÍ OD SEVEROVÝCHODU

orientace vůči ulici:	- okapově: obytné stavení		
orientace vůči terénu:	- rovinatý		
vstup do areálu:	- průjezd součástí nového přístavku		
dispozice, výškové uspořádání:	- obytné stavení: předpokládá se trojdílná dispozice s průjezdem (původně dvoudílná bez průjezdu), vpravo starší část, vlevo nový přístavek z plynosilikátových tvárnic		
konstrukce zjevné při vnějším pohledu:	- obytné stavení: starší část omítaná, konstrukce neznámé, nová část zděná z novodobých tvárnic, střecha sedlová, krytina z vlnovkového plechu, při starší části zděný komín s klenutou stříškou, další dva při novém přístavku		
detaily (speciality hodné zřetele):	- vlastní studna před domem		
situace na starší mapě:	- historická katastrální mapa není k dispozici		
zpracovali:	B. Schmidová, H. Cuřínová (popis), V. Černý (foto)	datum:	09/2015
v rámci:	grant Studentské grantové soutěže ČVUT č. SGS14/158/OHK/2T15		

POHLED NA USEDLOST OD SEVEROVÝCHODU, Z PROTĚJŠÍHO KOPCE

INVENTÁRNÍ KARTA URBANISTICKÉHO PRŮZKUMU

EIBENTÁL/EIBENTHAL

jud. Mehedinți, Rumunsko

inventární kód:	E-054-DOL	druh:	- usedlost bez čp.
lokalizace:	- ulice „Dolejší konec“ - GPS: 44°32‘41.3“N 22°09‘41.7“E	výčet budov:	- obytné stavení na S straně dvora - stodola na J straně dvora

POHLED NA OBYTNÉ STAVENÍ OD SEVEROVÝCHODU

orientace vůči ulici:	- okapově: obytné stavení, stodola		
orientace vůči terénu:	- klesající mírně k J		
vstup do areálu:	- průjezd		
dispozice, výškové uspořádání:	- suterén: předpokládatelný - obytné stavení: trojdílná dispozice + průjezd		
konstrukce zjevné při vnějším pohledu:	- obytné stavení: omítané a obložené keramickým obkladem, střecha sedlová, symetrická, krytá maloformátovými drážkovými taškami, se zděným komínem z cihel		
detaily (speciality hodné zřetele):	- obytné stavení: zeleně glazovaný obklad uličního průčelí, zdobené okapové háky		
situace na starší mapě:	- historická katastrální mapa není k dispozici		
zpracovali:	B. Schmidová, H. Cuřínová (popis), V. Černý (foto)	datum:	09/2015
v rámci:	grant Studentské grantové soutěže ČVUT č. SGS14/158/OHK/2T15		

POHLED NA OBYTNÉ STAVENÍ OD SEVEROZÁPADU

INVENTÁRNÍ KARTA URBANISTICKÉHO PRŮZKUMU

EIBENTÁL/EIBENTHAL

jud. Mehedinți, Rumunsko

inventární kód:	E-055-DOL	druh:	- usedlost bez čp.
lokalizace:	- ulice „Dolejší konec“ - GPS: 44°32‘41.3“N 22°09‘40.8“E	výčet budov:	- obytné stavení na S straně dvora - stodola na J straně dvora

POHLED NA OBYTNÉ STAVENÍ OD SEVEROVÝCHODU

orientace vůči ulici:	- okapově: obytné stavení, stodola		
orientace vůči terénu:	- klesající mírně k J		
vstup do areálu:	- vrata		
dispozice, výškové uspořádání:	- suterén: předpokládatelný - obytné stavení: trojdílná dispozice		
konstrukce zjevné při vnějším pohledu:	- obytné stavení: omítané a obložené keramickým obkladem, střecha sedlová symetrická, krytá maloformátovými drážkovými taškami, se zděným komínem		
detaily (speciality hodné zřetele):	- obytné stavení: modře a hnědožlutě glazované obklady, zdobené okapové háky		
situace na starší mapě:	- historická katastrální mapa není k dispozici		
zpracovali:	B. Schmidová, H. Cuřínová (popis), V. Černý (foto)	datum:	09/2015
v rámci:	grant Studentské grantové soutěže ČVUT č. SGS14/158/OHK/2T15		

POHLED NA OBYTNÉ STAVENÍ OD SEVEROZÁPADU

INVENTÁRNÍ KARTA URBANISTICKÉHO PRŮZKUMU

EIBENTÁL/EIBENTHAL

jud. Mehedinți, Rumunsko

inventární kód:	E-056-DOL	druh:	- usedlost bez čp.
lokalizace:	- ulice „Dolejší konec“ - GPS: 44°32‘41.2“N 22°09‘39.8“E	výčet budov:	- obytné stavení na S straně dvora

POHLED NA OBYTNÉ STAVENÍ OD SEVEROVÝCHODU

orientace vůči ulici:	- okapově: obytné stavení		
orientace vůči terénu:	- klesající mírně k J		
vstup do areálu:	- průjezd		
dispozice, výškové uspořádání:	- obytné stavení: trojdílná dispozice		
konstrukce zjevné při vnějším pohledu:	- obytné stavení: omítané, zděné z kamene, s bedněnými štíty, střecha sedlová krytá maloformátovými drážkovými taškami, se zděným komínem z cihel		
detaily (speciality hodné zřetele):			
situace na starší mapě:	- historická katastrální mapa není k dispozici		
zpracovali:	B. Schmidová, H. Cuřínová (popis), V. Černý (foto)	datum:	09/2015
v rámci:	grant Studentské grantové soutěže ČVUT č. SGS14/158/OHK/2T15		

POHLED N OBYTNÉ STAVENÍ OD SEVEROZÁPADU

INVENTÁRNÍ KARTA URBANISTICKÉHO PRŮZKUMU

EIBENTÁL/EIBENTHAL

jud. Mehedinți, Rumunsko

inventární kód:	E-057-DOL	druh:	- fara bez čp.
lokalizace:	- ulice „Dolejší konec“ - GPS: 44°32‘40.4“N 22°09‘38.1“E	výčet budov:	- obytné stavení s hosp. dílem na J straně dvora - za kostelem malá stodola

POHLED NA OBYTNÉ STAVENÍ OD SEVERU

orientace vůči ulici:	- okapově: obytné stavení		
orientace vůči terénu:	- rovinatý		
vstup do areálu:	- branka		
dispozice, výškové uspořádání:	- suterén: pouze hypoteticky - obytné stavení: předpokládá se složitější kompaktní dispozice		
konstrukce zjevné při vnějším pohledu:	- obytné stavení: omítané, pravděpodobně zděné, střecha symetrická valbová, krytá novým vlnovkovým plechem, se 2 zděnými komíny - hospodářská část: střecha krytá maloformátovou drážkovou taškou, částečně plechem - kůlna: bedněná, s komínkem - stodola: střecha sedlová symetrická, krytá maloformátovou drážkovou taškou		
detaily (speciality hodné zřetele):			
situace na starší mapě:	- historická katastrální mapa není k dispozici		
zpracovali:	B. Schmidová, H. Cuřínová (popis), V. Černý (foto)	datum:	09/2015
v rámci:	grant Studentské grantové soutěže ČVUT č. SGS14/158/OHK/2T15		

POHLED NA FARU SE STODOLOU OD SEVEROVÝCHODU

INVENTÁRNÍ KARTA URBANISTICKÉHO PRŮZKUMU

EIBENTÁL/EIBENTHAL

jud. Mehedinți, Rumunsko

inventární kód:	E-058-DOL	druh:	- usedlost bez čp.
lokalizace:	- ulice „Dolejší konec“ - GPS: 44°32‘43.0“N 22°09‘33.0“E	výčet budov:	- obytné stavení na J straně dvora - stodola na Z straně dvora - drobné hosp. objekty - věžovitý objekt v SV koutě dvora

POHLED NA USEDLOST OD SEVEROZÁPADU

orientace vůči ulici:	- okapově: obytné stavení - štítově: stodola		
orientace vůči terénu:	- klesající podél stavení		
vstup do areálu:	- vrata		
dispozice, výškové uspořádání:	- konk: uzavřený - obytné stavení: předpokládá se trojdílná dispozice		
konstrukce zjevné při vnějším pohledu:	- obytné stavení: omítané, konstrukce neznámá, střecha symetrická s výrazným přesahem nad konk pod menším úhlem, krytá vlnovkovým eternitem, 2x zděný komín zakončený rourou - stodola: z části zděná z kamene, z části bedněná, střecha sedlová, krytá vlnovkovým eternitem, komínek - věžovitá budova: bedněná, s plochou pultovou střechou a s vnějším komínkem - hospodářské objekty: bedněné, kryté vlnovkovým eternitem		
detaily (speciality hodné zřetele):	- kolmo ke konku je bedněný přístavek - areál drobné výroby		
situace na starší mapě:	- historická katastrální mapa není k dispozici		
zpracovali:	B. Schmidová, H. Cuřínová (popis), V. Černý (foto)	datum:	09/2015
v rámci:	grant Studentské grantové soutěže ČVUT č. SGS14/158/OHK/2T15		

POHLED NA USEDLOST OD VÝCHODU

POHLED NA HOSPODÁŘSKÉ BUDOVY V SEVEROVÝCHODNÍM KOUTĚ DVORA

INVENTÁRNÍ KARTA URBANISTICKÉHO PRŮZKUMU

EIBENTÁL/EIBENTHAL

jud. Mehedinți, Rumunsko

inventární kód:	E-059-DOL	druh:	- usedlost bez čp.
lokalizace:	- ulice „Dolejší konec“ - GPS: 44°32‘41.3“N 22°09‘35.2“E	výčet budov:	- obytné stavení na Z straně dvora

ULIČNÍ (JIŽNÍ) PRŮČELÍ OBYTNÉHO STAVENÍ

orientace vůči ulici:	- štítově: obytné stavení		
orientace vůči terénu:	- rovinatý		
vstup do areálu:	- vrátka		
dispozice, výškové uspořádání:	- konk: ne - obytné stavení: předpokládá se troj- až vícedílná dispozice		
konstrukce zjevné při vnějším pohledu:	- obytné stavení: omítané, konstrukce neznámá, střecha sedlová symetrická, krytá maloformátovými drážkovými taškami, komín zděný bez stříšky		
detaily (speciality hodné zřetele):			
situace na starší mapě:	- historická katastrální mapa není k dispozici		
zpracovali:	B. Schmidová, H. Cuřínová (popis), V. Černý (foto)	datum:	09/2015
v rámci:	grant Studentské grantové soutěže ČVUT č. SGS14/158/OHK/2T15		

POHLED NA OBYTNÉ STAVENÍ OD JIHOZÁPADU

INVENTÁRNÍ KARTA URBANISTICKÉHO PRŮZKUMU

EIBENTÁL/EIBENTHAL

jud. Mehedinți, Rumunsko

inventární kód:	E-060-HOR	druh:	- usedlost bez čp.
lokalizace:	- ulice „Hořejší konec“ - GPS: 44°32‘40.5“N 22°09‘34.3“E	výčet budov:	- obytné stavení s hosp. dílem na S straně dvora

POHLED NA USEDLOST OD SEVEROVÝCHODU

orientace vůči ulici:	- okapově		
orientace vůči terénu:	- rovinatý		
vstup do areálu:	- bez vstupu na hlavní ulici		
dispozice, výškové uspořádání:	- konk: zřejmě ne - obytné stavení: předpokládá se trojdílná dispozice, na niž navazují hospodářské části		
konstrukce zjevné při vnějším pohledu:	- obytná část: omítaná, zděná z kamene, bedněný severovýchodní štít, střecha symetrická krytá malofromátovými drážkovými taškami, zděný komín bez stříšky - východní díl hospodářské části: pažená konstrukce, vložená mezi obytné stavení a přilehlý západní hospodářský díl - západní díl hospodářské části: roubený na rybinu bez přesahu, s vymazávkami, v uličním průčelí dochována zárubeň zrušeného sdruženého okna, v západním průčelí jedno zrušené okénko - střecha hospodářského dílu: sedlová, symetrická krytá vlnovkovým eternitem, zděný komín bez stříšky na rozhraní s obytnou částí		
detaily (speciality hodné zřetele):	- v západním dílu hospodářské části dochováno torzo světnice štítově orientovaného roubeného obytného stavení, **objekt by si zasloužil podrobnější průzkum**		
situace na starší mapě:	- historická katastrální mapa není k dispozici		
zpracovali:	B. Schmidová, H. Cuřínová (popis), V. Černý (foto)	datum:	09/2015
v rámci:	grant Studentské grantové soutěže ČVUT č. SGS14/158/OHK/2T15		

NÁVAZNOST ZDĚNÉHO, PAŽENÉHO A ROUBENÉHO DÍLU USEDLOSTI

DETAIL ROUBENÉHO DÍLU USEDLOSTI OD SEVEROZÁPADU

DETAIL ROUBENÉHO NÁROŽÍ ZÁPADNÍHO DÍLU

INVENTÁRNÍ KARTA URBANISTICKÉHO PRŮZKUMU

EIBENTÁL/EIBENTHAL

jud. Mehedinți, Rumunsko

inventární kód:	E-061-HOR	druh:	- usedlost, pošta bez čp.
lokalizace:	- ulice „Hořejší konec“ - GPS: 44°32‘41.1“N 22°09‘34.1“E	výčet budov:	- obytné stavení na J straně dvora - stodola na S straně dvora - kůlna na Z straně dvora

POHLED NA USEDLOST OD JIHOVÝCHODU

orientace vůči ulici:	- okapově: stodola, obytné stavení		
orientace vůči terénu:	- rovinatý		
vstup do areálu:	- branka		
dispozice, výškové uspořádání:	- konk: pouze hypoteticky - stavení: předpokládá se trojdílná dispozice		
konstrukce zjevné při vnějším pohledu:	- stavení: omítané, konstrukce neznámá, východní štít bedněný z dřevotřískových desek, střecha sedlová, symetrická, krytá vlnovkovým plechem, komín pravděpodobně nově přezděný - stodola: omítaná, konstrukce neznámá, provedena okna (nedávné stavební úpravy), půdní polopatro obedněno dřevotřískovými deskami, asymetrická sedlová střecha, krytá vlnovkovým plechem - kůlna: bedněná		
detaily (speciality hodné zřetele):			
situace na starší mapě:	- historická katastrální mapa není k dispozici		
zpracovali:	B. Schmidová, H. Cuřínová (popis), V. Černý (foto)	datum:	09/2015
v rámci:	grant Studentské grantové soutěže ČVUT č. SGS14/158/OHK/2T15		

POHLED NA USEDLOST OD SEVERU

POHLED NA USEDLOST OD JIHOZÁPADU

HOSPODÁŘSKÁ BUDOVA VE DVOŘE, POHLED OD JIHOVÝCHODU

INVENTÁRNÍ KARTA URBANISTICKÉHO PRŮZKUMU

EIBENTÁL/EIBENTHAL

jud. Mehedinți, Rumunsko

inventární kód:	E-062-HOR	druh:	- usedlost čp. 27
lokalizace:	- ulice „Hořejší konec“ - GPS: 44°32‘41.1“N 22°09‘34.1“E	výčet budov:	- obytné stavení na Z a J straně dvora - stodola na Z straně dvora

POHLED NA USEDLOST OD JIHOZÁPADU

orientace vůči ulici:	- okapově: stodola - štítově: obytné stavení do „L“		
orientace vůči terénu:	- rovinatý		
vstup do areálu:	- průjezd		
dispozice, výškové uspořádání:	- suterén: předpokládatelný - konk: ano na části půdorysu - obytné stavení: předpokládá se složitější vícedílná dispozice dvou vzájemně kolmých křídel		
konstrukce zjevné při vnějším pohledu:	- obytná stavení: omítané, zděné, štíty bedněné, střecha sedlová symetrická, krytá maloformátovými drážkovými taškami, 2x zděný komín - stodola: sedlová střecha krytá vlnovkovým eternitem		
detaily (speciality hodné zřetele):	- obytné stavení: zdobné žlaby (motiv květů)		
situace na starší mapě:	- historická katastrální mapa není k dispozici		
zpracovali:	B. Schmidová, H. Cuřínová (popis), V. Černý (foto)	datum:	09/2015
v rámci:	grant Studentské grantové soutěže ČVUT č. SGS14/158/OHK/2T15		

POHLED NA USEDLOST OD SEVEROZÁPADU

INVENTÁRNÍ KARTA URBANISTICKÉHO PRŮZKUMU

EIBENTÁL/EIBENTHAL

jud. Mehedinți, Rumunsko

inventární kód:	E-063-HOR	druh:	- usedlost čp. 28
lokalizace:	- ulice „Hořejší konec“ - GPS: 44°32‘40.9“N 22°09‘32.8“E	výčet budov:	- obytné stavení na J straně dvora - stodola na S straně dvora

POHLED NA USEDLOST OD JIHOZÁPADU

orientace vůči ulici:	- okapově: stodola, obytné stavení		
orientace vůči terénu:	- rovinatý		
vstup do areálu:	- průjezd		
dispozice, výškové uspořádání:	- suterén: předpokládatelný - konk: předpokládatelný - obytné stavení: předpokládá se dvoudílná dispozice + průjezd		
konstrukce zjevné při vnějším pohledu:	- obytné stavení: omítané, zděné, štíty bedněné (západní pobit plechem), střecha sedlová symetrická, krytá maloformátovými drážkovými taškami, zděný komín - stodola: sedlová střecha krytá maloformátovými drážkovými taškami, bedněné štíty		
detaily (speciality hodné zřetele):	- obytné stavení: střídmá štuková výzdoba na uliční fasádě, zdobné okapní žlaby		
situace na starší mapě:	- historická katastrální mapa není k dispozici		
zpracovali:	B. Schmidová, H. Cuřínová (popis), V. Černý (foto)	datum:	09/2015
v rámci:	grant Studentské grantové soutěže ČVUT č. SGS14/158/OHK/2T15		

ZÁPADNÍ ŠTÍT A ULIČNÍ PRŮČELÍ OBYTNÉHO STAVENÍ

POHLED NA USEDLOST OD SEVEROZÁPADU

INVENTÁRNÍ KARTA URBANISTICKÉHO PRŮZKUMU

EIBENTÁL/EIBENTHAL

jud. Mehedinți, Rumunsko

inventární kód:	E-064-HOR	druh:	- usedlost bez čp.
lokalizace:	- ulice „Hořejší konec“ - GPS: 44°32‘40.7“N 22°09‘31.9“E	výčet budov:	- obytné stavení na J straně dvora - stodola na S straně dvora - 2x kůlna

POHLED NA USEDLOST OD JIHOZÁPADU

orientace vůči ulici:	- okapově: stodola, obytné stavení		
orientace vůči terénu:	- rovinatý		
vstup do areálu:	- průjezd		
dispozice, výškové uspořádání:	- suterén: předpokládatelný - konk: napůl uzavřený prosklením - obytné stavení: trojdílná dispozice + průjezd		
konstrukce zjevné při vnějším pohledu:	- obytné stavení: omítané, konstrukce neznámá, střecha sedlová symetrická s přesahem nad konkem pod menším úhlem, krytá maloformátovými drážkovými taškami, zděný komín - stodola: roubená - kůlny: 1x zděná z cihel s pultovou střechou, krytou vlnovkovým eternitem, 1x zděná z kamene s pultovou střechou, krytou vlnovkovým eternitem		
detaily (speciality hodné zřetele):	- obytné stavení: omítané na latičky, zdobné okapové háky - stodola: omítaná na latičky, zdobné okapové háky		
situace na starší mapě:	- historická katastrální mapa není k dispozici		
zpracovali:	B. Schmidová, H. Cuřínová (popis), V. Černý (foto)	datum:	09/2015
v rámci:	grant Studentské grantové soutěže ČVUT č. SGS14/158/OHK/2T15		

DETAIL VJEZDOVÝCH VRAT V ULIČNÍM PRŮČELÍ

POHLED NA USEDLOST OD SEVEROZÁPADU

INVENTÁRNÍ KARTA URBANISTICKÉHO PRŮZKUMU

EIBENTÁL/EIBENTHAL

jud. Mehedinți, Rumunsko

inventární kód:	E-065-HOR	druh:	- usedlost bez čp.
lokalizace:	- ulice „Hořejší konec“ - GPS: 44°32‘40.5“N 22°09‘31.1“E	výčet budov:	- obytné stavení na J straně dvora - stodola na S straně dvora

POHLED NA USEDLOST OD JIHOZÁPADU

orientace vůči ulici:	- okapově: stodola, obytné stavení		
orientace vůči terénu:	- rovinatý		
vstup do areálu:	- průjezd		
dispozice, výškové uspořádání:	- suterén: předpokládatelný - konk: zřejmě uzavřený - obytné stavení: trojdílná dispozice + průjezd		
konstrukce zjevné při vnějším pohledu:	- obytná stavení: omítané a opatřené keramickým obkladem, zděné z cihel, s bedněným štítem, střecha sedlová nesymetrická s přesahem nad konkem pod menším úhlem, do ulice maloformátové drážkové tašky a do dvora vlnovkový eternit, zděný komín		
detaily (speciality hodné zřetele):	- obytné stavení: uliční průčelí obložené žlutými a šedými galzovanými obklady, omítaný sokl, zdobené okapové háky		
situace na starší mapě:	- historická katastrální mapa není k dispozici		
zpracovali:	B. Schmidová, H. Cuřínová (popis), V. Černý (foto)	datum:	09/2015
v rámci:	grant Studentské grantové soutěže ČVUT č. SGS14/158/OHK/2T15		

POHLED NA USEDLOST OD JIHOVÝCHODU

POHLED NA USEDLOST OD SEVEROVÝCHODU

INVENTÁRNÍ KARTA URBANISTICKÉHO PRŮZKUMU

EIBENTÁL/EIBENTHAL

jud. Mehedinți, Rumunsko

inventární kód:	E-066-HOR	druh:	- usedlost bez čp.
lokalizace:	- ulice „Hořejší konec“ - GPS: 44°32‘40.4“N 22°09‘30.6“E	výčet budov:	- obytné stavení na J straně dvora - stodola na V straně dvora

POHLED NA USEDLOST OD JIHOZÁPADU

orientace vůči ulici:	- okapově: obytné stavení - štítově: stodola		
orientace vůči terénu:	- rovinatý		
vstup do areálu:	- vrata		
dispozice, výškové uspořádání:	- konk: zřejmě uzavřený - obytné stavení: dvoudílná dispozice		
konstrukce zjevné při vnějším pohledu:	- obytné stavení: omítané a opatřené keramickým obkladem, pravděpodobně zděné z cihel, střecha sedlová nesymetrická s malým přesahem, krytá maloformátovými drážkovými taškami, 2x oplechovaný komín, bedněný štít - stodola: střecha sedlová, krytá vlnovkovým eternitem		
detaily (speciality hodné zřetele):	- obytné stavení: omítané na latičky, uliční průčelí obloženo světle šedým glazovaným obkladem, zdobené okapové háky a nárožní štítky (motiv listů) - napravo soutka		
situace na starší mapě:	- historická katastrální mapa není k dispozici		
zpracovali:	B. Schmidová, H. Cuřínová (popis), V. Černý (foto)	datum:	09/2015
v rámci:	grant Studentské grantové soutěže ČVUT č. SGS14/158/OHK/2T15		

POHLED NA USEDLOST OD SEVEROVÝCHODU

DETAIL UKONČENÍ OKAPNÍHO ŽLABU V PRAVÉM HORNÍM KOUTĚ ULIČNÍHO PRŮČELÍ

SEVEROVÝCHDNÍ ŠTÍT OBYTNÉHO STAVENÍ

INVENTÁRNÍ KARTA URBANISTICKÉHO PRŮZKUMU

EIBENTÁL/EIBENTHAL

jud. Mehedinți, Rumunsko

inventární kód:	E-067-HOR	druh:	- usedlost, hospoda „U Medvěda“, bez čp.
lokalizace:	- ulice „Hořejší konec“ - GPS: 44°32‘40.1“N 22°09‘29.5“E	výčet budov:	- obytné stavení na Z straně dvora - stodola s chlévem na S straně dvora

POHLED NA OBYTNÉ STAVENÍ OD JIHOVÝCHODU

orientace vůči ulici:	- okapově: stodola - štítově: obytné stavení		
orientace vůči terénu:	- rovinatý		
vstup do areálu:	- vrata		
dispozice, výškové uspořádání:	- suterén: předpokládatelný - konk: zděný uzavřený krátký - obytné stavení: předpokládá se trojdílná dispozice		
konstrukce zjevné při vnějším pohledu:	- obytné stavení: omítané, zděné, střecha sedlová symetrická s přesahem, v uličním průčelí polovalba, krytá maloformátovými drážkovými taškami, 2x komín zděný s plechovou stříškou - stodola: částečně zděná, částečně roubená, sedlová střecha krytá maloformátovými drážkovými taškami		
detaily (speciality hodné zřetele):	- objekt stodoly byl přestavěn na hospodu a byla k ní přistavěna pergola		
situace na starší mapě:	- historická katastrální mapa není k dispozici		
zpracovali:	B. Schmidová, H. Cuřínová (popis), V. Černý (foto)	datum:	09/2015
v rámci:	grant Studentské grantové soutěže ČVUT č. SGS14/158/OHK/2T15		

DETAIL KONKU PŘI DVORNÍM PRŮČELÍ OBYTNÉHO STAVENÍ

VLEVO OBYTNÉ STAVENÍ, VPRAVO STODOLA S CHLÉVEM

POHLED NA OBYTNÉ STAVENÍ OD JIHOZÁPADU

INVENTÁRNÍ KARTA URBANISTICKÉHO PRŮZKUMU

EIBENTÁL/EIBENTHAL

jud. Mehedinți, Rumunsko

inventární kód:	E-068-HOR	druh:	- usedlost bez čp.
lokalizace:	- ulice „Hořejší konec“ - GPS: 44°32‘39.8“N 22°09‘28.8“E	výčet budov:	- obytné stavení na Z straně dvora - stodola na S straně dvora - chlév - kůlna na V straně dvora

ULIČNÍ PRŮČELÍ OBYTNÉHO STAVENÍ

orientace vůči ulici:	- okapově: stodola - štítově: obytné stavení, kůlna, chlév		
orientace vůči terénu:	- rovinatý		
vstup do areálu:	- vrata		
dispozice, výškové uspořádání:	- suterén: pouze hypoteticky - konk: ne - obytné stavení: předpokládá se troj- až vícedílná dispozice		
konstrukce zjevné při vnějším pohledu:	- obytné stavení: omítané, konstrukce neznámá, uliční štít bedněný, střecha symetrická sedlová s polovalbou v uličním průčelí, krytá falcovaným plechem, 2x zděný komín z cihel, z toho 1x s plechovou stříškou - stodola: bedněná, střecha sedlová, krytá maloformátovými drážkovými taškami - kůlna: bedněná s pultovou střechou krytou plechem - chlév: roubený se sedlovou střechou krytou maloformátovými drážkovými taškami		
detaily (speciality hodné zřetele):	- obytné stavení: v uličním průčelí střídmá výzdoba z plochých pásků		
situace na starší mapě:	- historická katastrální mapa není k dispozici		
zpracovali:	B. Schmidová, H. Cuřínová (popis), V. Černý (foto)	datum:	09/2015
v rámci:	grant Studentské grantové soutěže ČVUT č. SGS14/158/OHK/2T15		

DETAIL VAZNÝCH TRÁMŮ V JIHOZÁPADNÍM PRŮČELÍ

POHLED NA OBYTNÉ STAVENÍ OD JIHOVÝCHODU

INVENTÁRNÍ KARTA URBANISTICKÉHO PRŮZKUMU

EIBENTÁL/EIBENTHAL

jud. Mehedinți, Rumunsko

inventární kód:	E-069-HOR	druh:	- usedlost čp. 34
lokalizace:	- ulice „Hořejší konec“ - GPS: 44°32‘39.8“N 22°09‘28.8“E	výčet budov:	- obytné stavení na Z straně dvora - stodola na S straně dvora - letní kuchyně v JV koutě

POHLED NA USEDLOST OD JIHOVÝCHODU

orientace vůči ulici:	- okapově: stodola - štítově: obytné stavení, letní kuchyně		
orientace vůči terénu:	- rovinatý		
vstup do areálu:	- vrata		
dispozice, výškové uspořádání:	- konk: ne - obytné stavení: předpokládá se trojdílná dispozice		
konstrukce zjevné při vnějším pohledu:	- obytné stavení: omítané, konstrukce pravděpodobně zděná, střecha sedlová symetrická s přesahem, krytá maloformátovými drážkovými taškami, komín zděný, uliční štít bedněný - stodola: přízemí pravděpodobně zděné, půdní polopatro bedněné, střecha sedlová krytá maloformátovými drážkovými taškami - letní kuchyně: omítaná, konstrukce neznámá, uliční štít bedněný, střecha sedlová symetrická krytá maloformátovými taškami a vlnovkovým eternitem, komín zakončený rourou		
detaily (speciality hodné zřetele):			
situace na starší mapě:	- historická katastrální mapa není k dispozici		
zpracovali:	B. Schmidová, H. Cuřínová (popis), V. Černý (foto)	datum:	09/2015
v rámci:	grant Studentské grantové soutěže ČVUT č. SGS14/158/OHK/2T15		

POHLED NA USEDLOST OD JIHOZÁPADU

DETAIL PŘEDZAHRÁDKY OBYTNÉHO STAVENÍ A VRAT DO DVORA

INVENTÁRNÍ KARTA URBANISTICKÉHO PRŮZKUMU

EIBENTÁL/EIBENTHAL

jud. Mehedinți, Rumunsko

inventární kód:	E-070-HOR	druh:	- usedlost bez čp.
lokalizace:	- ulice „Hořejší konec“ - GPS: 44°32‘39.3“N 22°09‘27.6“E	výčet budov:	- obytné stavení na J straně dvora - stodola na S straně dvora - drobné hosp. objekty na Z straně

POHLED NA OBYTNÉ STAVENÍ OD JIHOZÁPADU

orientace vůči ulici:	- okapově: stodola, obytné stavení - štítově: drobné hosp. objekty		
orientace vůči terénu:	- rovinatý		
vstup do areálu:	- vrata		
dispozice, výškové uspořádání:	- obytné stavení: trojdílná dispozice		
konstrukce zjevné při vnějším pohledu:	- obytné stavení: omítané, konstrukce neznámá, střecha sedlová krytá maloformátovými drážkovými taškami, západní štít bedněný, východní pobitý dehtovým papírem		
detaily (speciality hodné zřetele):	- obytné stavení: v uličním průčelí kolem oken sdružená šambrána		
situace na starší mapě:	- historická katastrální mapa není k dispozici		
zpracovali:	B. Schmidová, H. Cuřínová (popis), V. Černý (foto)	datum:	09/2015
v rámci:	grant Studentské grantové soutěže ČVUT č. SGS14/158/OHK/2T15		

POHLED NA OBYTNÉ STAVENÍ OD VÝCHODU

INVENTÁRNÍ KARTA URBANISTICKÉHO PRŮZKUMU

EIBENTÁL/EIBENTHAL

jud. Mehedinți, Rumunsko

inventární kód:	E-071-HOR	druh:	- usedlost bez čp.
lokalizace:	- ulice „Hořejší konec“ - GPS: 44°32‘39.1“N 22°09‘26.9“E	výčet budov:	- obytné stavení s hosp. dílem na Z straně dvora

POHLED NA OBYTNÉ STAVENÍ OD JIHOZÁPADU

orientace vůči ulici:	- štítově: obytné stavení, navazující hospodářský díl		
orientace vůči terénu:	- rovinatý		
vstup do areálu:	- vrata		
dispozice, výškové uspořádání:	- konk uzavřený zděný, na 2/3 půdorysu - obytné stavení: předpokládá se trojdílná dispozice		
konstrukce zjevné při vnějším pohledu:	- obytné stavení: omítané, dva přední díly zděné z kamene, uliční štít bedněný, střecha sedlová symetrická s přesahem nad konkem pod menším úhlem, krytá maloformátovými drážkovými taškami, konk krytý vlnovkovým eternitem, 2x zděný komín z cihel, zakončený rourou - hospodářská část: roubená, jižní štít bedněný, střecha sedlová symetrická, krytá maloformátovými drážkovými taškami		
detaily (speciality hodné zřetele):	- obytné stavení: třetí díl má v západním průčelí odlišnou omítku (přistavěn?), zdobné žlaby se zdobenými háky		
situace na starší mapě:	- historická katastrální mapa není k dispozici		
zpracovali:	B. Schmidová, H. Cuřínová (popis), V. Černý (foto)	datum:	09/2015
v rámci:	grant Studentské grantové soutěže ČVUT č. SGS14/158/OHK/2T15		

DETAIL NAPOJENÍ OBYTNÉHO STAVENÍ NA HOSP. BUDOVU PŘI JEHO SEVERNÍM PRŮČELÍ

POHLED NA OBYTNÉ STAVENÍ OD JIHOZÁPADU

DETAIL ULIČNÍHO PRŮČELÍ OBYTNÉHO STAVENÍ

INVENTÁRNÍ KARTA URBANISTICKÉHO PRŮZKUMU

EIBENTÁL/EIBENTHAL

jud. Mehedinți, Rumunsko

inventární kód:	E-072-HOR	druh:	- usedlost bez čp.
lokalizace:	- ulice „Hořejší konec“ - GPS: 44°32‘38.5“N 22°09‘25.6“E	výčet budov:	- obytné stavení na J straně dvora - stodola na S straně dvora

POHLED NA OBYTNÉ STAVENÍ OD JIHOZÁPADU, VLEVO VRATA NA DVŮR

orientace vůči ulici:	- okapově: stodola i obytné stavení		
orientace vůči terénu:	- rovinatý		
vstup do areálu:	- vrata		
dispozice, výškové uspořádání:	- pravděpodobně konk - obytné stavení: dvoudílná dispozice		
konstrukce zjevné při vnějším pohledu:	- obytné stavení: omítané, konstrukce neznámá, štíty bedněné vlnovkovými plastovými deskami, střecha sedlová symetrická, krytá maloformátovými drážkovými taškami, 1x komín zděný z cihel bez stříšky, 1x komín z konku, zděný zakončený plechovou rourou		
detaily (speciality hodné zřetele):	- obytné stavení: v uličním průčelí kolem oken jednoduché šambrány		
situace na starší mapě:	- historická katastrální mapa není k dispozici		
zpracovali:	B. Schmidová, H. Cuřínová (popis), V. Černý (foto)	datum:	09/2015
v rámci:	grant Studentské grantové soutěže ČVUT č. SGS14/158/OHK/2T15		

POHLED NA USEDLOST OD SEVERU

POHLED NA OBYTNÉ STAVENÍ OD JIHOVÝCHODU

INVENTÁRNÍ KARTA URBANISTICKÉHO PRŮZKUMU

EIBENTÁL/EIBENTHAL

jud. Mehedinți, Rumunsko

inventární kód:	E-073-HOR	druh:	- usedlost bez čp.
lokalizace:	- ulice „Hořejší konec“ - GPS: 44°32‘38.3“N 22°09‘24.9“E	výčet budov:	- obytné stavení na Z straně dvora - stodola na S straně dvora

POHLED NA OBYTNÉ STAVENÍ OD JIHOVÝCHODU

orientace vůči ulici:	- okapově: stodola - štítově: obytné stavení		
orientace vůči terénu:	- rovinatý		
vstup do areálu:	- vrata		
dispozice, výškové uspořádání:	- suterén: předpokládatelný - konk: otevřený, krátký - obytné stavení: předpokládá se trojdílná dispozice s navazujícím dílem hospodářského účelu		
konstrukce zjevné při vnějším pohledu:	- obytné stavení: omítané, konstrukce neznámá, štít pobitý vlnovkovými plastovými deskami, střecha sedlová symetrická s přesahem nad konkem pod menším úhlem, krytá maloformátovými drážkovými taškami a vlnovkovým eternitem, komín zděný z cihel zakončený rourou - stodola: roubená, střecha sedlová, krytá vlnovkovým eternitem		
detaily (speciality hodné zřetele):			
situace na starší mapě:	- historická katastrální mapa není k dispozici		
zpracovali:	B. Schmidová, H. Cuřínová (popis), V. Černý (foto)	datum:	09/2015
v rámci:	grant Studentské grantové soutěže ČVUT č. SGS14/158/OHK/2T15		

POHLED NA USEDLOST OD SEVERU

POHLED NA OBYTNÉ STAVENÍ OD JIHOZÁPADU

INVENTÁRNÍ KARTA URBANISTICKÉHO PRŮZKUMU

EIBENTÁL/EIBENTHAL

jud. Mehedinți, Rumunsko

inventární kód:	E-074-HOR	druh:	- usedlost čp. 40
lokalizace:	- ulice „Hořejší konec“ - GPS: 44°32‘38.2“N 22°09‘24.0“E	výčet budov:	- obytné stavení v JZ koutě dvora - stodola v SZ koutě dvora

POHLED NA OBYTNÉ STAVENÍ OD JIHOVÝCHODU

orientace vůči ulici:	- štítově: obytné stavení, stodola		
orientace vůči terénu:	- rovinatý		
vstup do areálu:	- vrata		
dispozice, výškové uspořádání:	- suterén: předpokládatelný - konk: částečně uzavřený zděný - obytné stavení: předpokládá se trojdílná dispozice		
konstrukce zjevné při vnějším pohledu:	- obytné stavení: omítané, zděné, střecha sedlová symetrická s přesahem nad konkem, s polovalbou v uličním průčelí, krytá vlnovkovou plechovou krytinou, 2x zděný komín, z toho 1x s plechovou stříškou		
detaily (speciality hodné zřetele):	- na dvoře je studna		
situace na starší mapě:	- historická katastrální mapa není k dispozici		
zpracovali:	B. Schmidová, H. Cuřínová (popis), V. Černý (foto)	datum:	09/2015
v rámci:	grant Studentské grantové soutěže ČVUT č. SGS14/158/OHK/2T15		

POHLED NA USEDLOST OD SEVERU

POHLED NA OBYTNÉ STAVENÍ OD JIHOZÁPADU

INVENTÁRNÍ KARTA URBANISTICKÉHO PRŮZKUMU

EIBENTÁL/EIBENTHAL

jud. Mehedinți, Rumunsko

inventární kód:	E-075-HOR	druh:	- usedlost bez čp.
lokalizace:	- ulice „Hořejší konec“ - GPS: 44°32‘38.2“N 22°09‘23.5“E	výčet budov:	- obytné stavení s hosp. dílem na Z straně dvora - kůlna na S straně dvora

POHLED NA OBYTNÉ STAVENÍ OD JIHOVÝCHODU

orientace vůči ulici:	- štítově: obytné stavení s hosp. dílem - okapově: kůlna		
orientace vůči terénu:	- rovinatý		
vstup do areálu:	- vrata		
dispozice, výškové uspořádání:	- konk: spíše ne - obytné stavení: předpokládá se trojdílná dispozice		
konstrukce zjevné při vnějším pohledu:	- obytné stavení: omítané a opatřené keramickým obkladem, konstrukce neznámá, střecha symetrická valbová krytá maloformátovými drážkovými taškami, 3x zděný komín z cihel - navazující hospodářská část: sedlová symetrická střecha krytá maloformátovými drážkovými taškami - kůlna: krytá maloformátovými drážkovými taškami a vlnovkovým eternitem		
detaily (speciality hodné zřetele):	- obytné stavení: zdobné okapní háky a nárožní štítky okapních žlabů (motiv listů), půlkruhový vikýřek do dvora		
situace na starší mapě:	- historická katastrální mapa není k dispozici		
zpracovali:	B. Schmidová, H. Cuřínová (popis), V. Černý (foto)	datum:	09/2015
v rámci:	grant Studentské grantové soutěže ČVUT č. SGS14/158/OHK/2T15		

POHLED NA USEDLOST OD SEVERU

POHLED NA OBYTNÉ STAVENÍ OD JIHOZÁPADU

INVENTÁRNÍ KARTA URBANISTICKÉHO PRŮZKUMU

EIBENTÁL/EIBENTHAL

jud. Mehedinți, Rumunsko

inventární kód:	E-076-HOR	druh:	- usedlost - obchod, bez čp.
lokalizace:	- ulice „Hořejší konec“ - GPS: 44°32‘38.2“N 22°09‘23.0“E	výčet budov:	- obytné stavení v JZ koutě dvora - stodola na S straně dvora

POHLED NA OBYTNÉ STAVENÍ S OBCHODEM OD JIHOVÝCHODU

orientace vůči ulici:	- okapově: stodola - štítově: obytné stavení		
orientace vůči terénu:	- rovinatý		
vstup do areálu:	- průjezd		
dispozice, výškové uspořádání:	- konk nahrazen průjezdem - obytné stavení: předpokládá se trojdílná dispozice		
konstrukce zjevné při vnějším pohledu:	- obytné stavení: omítané, konstrukce neznámá, střecha sedlová symetrická s přesahem nad průjezdem pod menším úhlem, krytá maloformátovými drážkovými taškami, nad průjezdem plechem, komín zděný z cihel		
detaily (speciality hodné zřetele):	- obytné stavení: v přední části obchod		
situace na starší mapě:	- historická katastrální mapa není k dispozici		
zpracovali:	B. Schmidová, H. Cuřínová (popis), V. Černý (foto)	datum:	09/2015
v rámci:	grant Studentské grantové soutěže ČVUT č. SGS14/158/OHK/2T15		

DETAIL VRAT PRŮJEZDU V PRAVÉ ČÁSTI ULIČNÍHO PRŮČELÍ

POHLED NA OBYTNÉ STAVENÍ S OBCHODEM OD JIHOZÁPADU

INVENTÁRNÍ KARTA URBANISTICKÉHO PRŮZKUMU

EIBENTÁL/EIBENTHAL

jud. Mehedinți, Rumunsko

inventární kód:	E-077-HOR	druh:	- usedlost bez čp.
lokalizace:	- ulice „Hořejší konec“ - GPS: 44°32‘38.2“N 22°09‘22.5“E	výčet budov:	- obytné stavení na J straně dvora - stodola na S straně dvora - kůlna na V straně dvora

POHLED NA OBYTNÉ STAVENÍ OD JIHOVÝCHODU

orientace vůči ulici:	- okapově: stodola, obytné stavení, kůlna		
orientace vůči terénu:	- rovinatý		
vstup do areálu:	- vrata		
dispozice, výškové uspořádání:	- suterén: předpokládatelný - konk: uzavřený zděný - obytné stavení: dvoudílná dispozice		
konstrukce zjevné při vnějším pohledu:	- obytné stavení: omítané, konstrukce neznámá, střecha sedlová symetrická s přesahem nad konkem pod menším úhlem, krytá maloformátovými drážkovými taškami, nad konkem vlnitý eternit - stodola: sedlová střecha kryta vlnitým eternitem - kůlna: pultová střecha kryta vlnitým eternitem		
detaily (speciality hodné zřetele):	- obytné stavení: okapní žlaby zdobené plechovými růžemi - studna		
situace na starší mapě:	- historická katastrální mapa není k dispozici		
zpracovali:	B. Schmidová, H. Cuřínová (popis), V. Černý (foto)	datum:	09/2015
v rámci:	grant Studentské grantové soutěže ČVUT č. SGS14/158/OHK/2T15		

POHLED NA OBYTNÉ STAVENÍ OD SEVERU

DETAIL ZÁPADNÍHO ŠTÍTU OBYTNÉHO STAVENÍ

INVENTÁRNÍ KARTA URBANISTICKÉHO PRŮZKUMU

EIBENTÁL/EIBENTHAL

jud. Mehedinți, Rumunsko

inventární kód:	E-078-HOR	druh:	- usedlost bez čp.
lokalizace:	- ulice „Hořejší konec“ - GPS: 44°32‘38.5“N 22°09‘21.9“E	výčet budov:	- obytné stavení na J straně dvora - stodola na S straně dvora - drobné hosp. objekty

POHLED NA OBYTNÉ STAVENÍ OD JIHOVÝCHODU

orientace vůči ulici:	- okapově: stodola, obytné stavení - štítově: hosp. objekty		
orientace vůči terénu:	- rovinatý		
vstup do areálu:	- vrata		
dispozice, výškové uspořádání:	- konk: uzavřený zděný do dvora - obytné stavení: dvoudílná dispozice		
konstrukce zjevné při vnějším pohledu:	- obytné stavení: omítané, zděné z cihel a tvarovek, střecha sedlová asymetrická, krytá maloformátovými drážkovými taškami, komín zděný z cihel bez stříšky		
detaily (speciality hodné zřetele):			
situace na starší mapě:	- historická katastrální mapa není k dispozici		
zpracovali:	B. Schmidová, H. Cuřínová (popis), V. Černý (foto)	datum:	09/2015
v rámci:	grant Studentské grantové soutěže ČVUT č. SGS14/158/OHK/2T15		

POHLED NA OBYTNÉ STAVENÍ OD SEVERU

INVENTÁRNÍ KARTA URBANISTICKÉHO PRŮZKUMU

EIBENTÁL/EIBENTHAL

jud. Mehedinți, Rumunsko

inventární kód:	E-079-HOR	druh:	- usedlost
lokalizace:	- ulice „Hořejší konec“ - GPS: 44°32‘38.5“N 22°09‘21.3“E	výčet budov:	- obytné stavení na J straně dvora - stodola v SV koutě dvora - chlév při Z straně dvora

POHLED NA OBYTNÉ STAVENÍ OD JIHOZÁPADU

orientace vůči ulici:	- okapově: obytné stavení, chlév - štítově: stodola		
orientace vůči terénu:	- rovinatý		
vstup do areálu:	- vrata		
dispozice, výškové uspořádání:	- konk: pravděpodobně uzavřený - obytné stavení: předpokládá se trojdílná dispozice		
konstrukce zjevné při vnějším pohledu:	- obytné stavení: omítané, konstrukce neznámá, střecha sedlová symetrická, s přesahem nad konk s menším sklonem, krytá vlnovkovým eternitem, nad konkem plechem, 2x komín zděný bez stříšky - stodola: střecha sedlová - chlév s mlatem: roubený s vymazávkami, střecha sedlová, symetrická krytina plechová		
detaily (speciality hodné zřetele):	- obytné stavení: okapní žlaby se zdobnými zakončujícími nástavci		
situace na starší mapě:	- historická katastrální mapa není k dispozici		
zpracovali:	B. Schmidová, H. Cuřínová (popis), V. Černý (foto)	datum:	09/2015
v rámci:	grant Studentské grantové soutěže ČVUT č. SGS14/158/OHK/2T15		

POHLED NA OBYTNÉ STAVENÍ OD SEVERU

POHLED NA USEDLOST OD JIHOZÁPADU (HOSPODÁŘSKÁ BUDOVA VLEVO NENÍ JEJÍ SOUČÁSTÍ)

INVENTÁRNÍ KARTA URBANISTICKÉHO PRŮZKUMU

EIBENTÁL/EIBENTHAL

jud. Mehedinți, Rumunsko

inventární kód:	E-080-HOR	druh:	- obchod nebo sklad, bez čp.
lokalizace:	- ulice „Hořejší konec“ - GPS: 44°32‘37.6“N 22°09‘21.9“E	výčet budov:	- stavení se skladovacím dílem na J straně ulice

POHLED NA OBJEKT S HOSP. PŘÍSTAVKEM OD SEVEROVÝCHODU

orientace vůči ulici:	- okapově: objekt obchodu včetně skladovacího zázemí		
orientace vůči terénu:	- rovinatý		
vstup do areálu:	- bez oplocení		
dispozice, výškové uspořádání:	- suterén: ne - konk: uzavřený, na odvrácené straně od ulice - stavení: předpokládá se atypická dispozice odpovídající obchodnímu účelu objektu		
konstrukce zjevné při vnějším pohledu:	- obchodní část: omítaná, zděná z cihel, střecha symetrická valbová s přesahem přes konk, krytá maloformátovými drážkovými taškami - zprava bedněný přístřešek „skladu“, zleva zděný hospodářský přístavek z části bedněný		
detaily (speciality hodné zřetele):	- obchodní část: uliční průčelí zdobené kvádrováním v omítce		
situace na starší mapě:	- historická katastrální mapa není k dispozici		
zpracovali:	B. Schmidová, H. Cuřínová (popis), V. Černý (foto)	datum:	09/2015
v rámci:	grant Studentské grantové soutěže ČVUT č. SGS14/158/OHK/2T15		

POHLED NA OBJEKT OD SEVERU

HOSPODÁŘSKÝ DÍL OBJEKTU PŘI JEHO ZÁPADNÍ STRANĚ

HOSPODÁŘSKÝ PŘÍSTAVEK PŘI VÝCHODNÍM ŠTÍTĚ OBJEKTU

INVENTÁRNÍ KARTA URBANISTICKÉHO PRŮZKUMU

EIBENTÁL/EIBENTHAL

jud. Mehedinți, Rumunsko

inventární kód:	E-081-HOR	druh:	- usedlost čp. 46
lokalizace:	- ulice „Hořejší konec“ - GPS: 44°32‘38.9“N 22°09‘19.6“E	výčet budov:	- obytné stavení na Z straně dvora - stodola na V straně dvora

POHLED NA OBYTNÉ STAVENÍ OD JIHOVÝCHODU

orientace vůči ulici:	- štítově stodola i obytné stavení		
orientace vůči terénu:	- rovinatý		
vstup do areálu:	- vrata		
dispozice, výškové uspořádání:	- suterén: předpokládatelný - konk není - obytné stavení: předpokládá se trojdílná dispozice		
konstrukce zjevné při vnějším pohledu:	- obytné stavení: omítané, konstrukce neznámá, bedněný uliční štít, střecha sedlová symetrická s přesahem na dvorní straně, v uličním průčelí polovalba, střecha krytá maloformátovými drážkovými taškami, 2x zděný komín z cihel - stodola: roubená s vymazávkami, bedněné štíty, střecha krytá vlnovkovým eternitem		
detaily (speciality hodné zřetele):			
situace na starší mapě:	- historická katastrální mapa není k dispozici		
zpracovali:	B. Schmidová, H. Cuřínová (popis), V. Černý (foto)	datum:	09/2015
v rámci:	grant Studentské grantové soutěže ČVUT č. SGS14/158/OHK/2T15		

DETAIL ULIČNÍHO A DVORNÍHO PRŮČELÍ OBYTNÉHO STAVENÍ

POHLED NA ROUBENÉ HOSPODÁŘSKÉ STAVENÍ NA VÝCHODNÍ STRANĚ DVORA OD JIHOZÁPADU

POHLED NA OBYTNÉ STAVENÍ OD JIHOZÁPADU

INVENTÁRNÍ KARTA URBANISTICKÉHO PRŮZKUMU

EIBENTÁL/EIBENTHAL

jud. Mehedinți, Rumunsko

inventární kód:	E-082-HOR	druh:	- usedlost bez čp.
lokalizace:	- ulice „Hořejší konec“ - GPS: 44°32‘39.1“N 22°09‘18.8“E	výčet budov:	- obytné stavení na J straně dvora - stodola na Z straně dvora

POHLED NA USEDLOST OD JIHOVÝCHODU

orientace vůči ulici:	- okapově: stodola, obytné stavení do „L“		
orientace vůči terénu:	- rovinatý		
vstup do areálu:	- vrata		
dispozice, výškové uspořádání:	- suterén: předpokládatelný - konk: ano - obytné stavení: předpokládá se složitější vícedílná dispozice sestávající ze dvou vzájemně kolmých křídel		
konstrukce zjevné při vnějším pohledu:	- obytné stavení: omítané, zděné z kamene, s bedněnými štíty, pobitými dehtovým papírem, střecha sedlová symetrická s přesahem nad konk pod menším úhlem, krytá vlnovkovým eternitem, 1x zděný komín - stodola: roubená s vložkami v mezerách bez vymazávek, na západní straně s malým roubeným přístavkem, střecha sedlová, symetrická, krytá vlnovkovým eternitem		
detaily (speciality hodné zřetele):	- obytné stavení: v uličním průčelí kolem oken mírně profilované šambrány		
situace na starší mapě:	- historická katastrální mapa není k dispozici		
zpracovali:	B. Schmidová, H. Cuřínová (popis), V. Černý (foto)	datum:	09/2015
v rámci:	grant Studentské grantové soutěže ČVUT č. SGS14/158/OHK/2T15		

DETAIL ULIČNÍHO PRŮČELÍ OBYTNÉHO STAVENÍ

POHLED NA USEDLOST OD JIHOZÁPADU

ROUBENÁ STODOLA NA ZÁPADNÍ STRANĚ DVORA, POHLED OD JIHOVÝCHODU

INVENTÁRNÍ KARTA URBANISTICKÉHO PRŮZKUMU

EIBENTÁL/EIBENTHAL

jud. Mehedinți, Rumunsko

inventární kód:	E-083-HOR	druh:	- usedlost bez čp.
lokalizace:	- ulice „Hořejší konec“ - GPS: 44°32‘39.4“N 22°09‘17.0“E	výčet budov:	- obytné stavení na Z straně dvora - stodola na V straně dvora - udírna/pícka

POHLED NA OBYTNÉ STAVENÍ OD JIHOVÝCHODU

orientace vůči ulici:	- štítově: stodola (za uliční čárou), obytné stavení		
orientace vůči terénu:	- klesající k jihu		
vstup do areálu:	- vrata		
dispozice, výškové uspořádání:	- suterén: předpokládatelný - konk: otevřený - obytné stavení: předpokládá se trojdílná dispozice		
konstrukce zjevné při vnějším pohledu:	- obytné stavení: omítané, zděné z kamene, střecha sedlová symetrická s přesahem nad konk pod menším úhlem, krytá maloformátovými drážkovými taškami, komín zděný z cihel, bedněný uliční štít - stodola: roubená s bedněnými štíty, sedlová střecha krytá vlnovkovým eternitem		
detaily (speciality hodné zřetele):	- obytné stavení: v uličním průčelí jednoduché hladké šambrány kolem oken, dvojité okenní výplně, vnější okna ven otvíravá		
situace na starší mapě:	- historická katastrální mapa není k dispozici		
zpracovali:	B. Schmidová, H. Cuřínová (popis), V. Černý (foto)	datum:	09/2015
v rámci:	grant Studentské grantové soutěže ČVUT č. SGS14/158/OHK/2T15		

DETAIL ULIČNÍHO PRŮČELÍ OBYTNÉHO STAVENÍ

DETAIL ZÁPADNÍ OBVODOVÉ ZDI OBYTNÉHO STAVENÍ

INVENTÁRNÍ KARTA URBANISTICKÉHO PRŮZKUMU

EIBENTÁL/EIBENTHAL

jud. Mehedinți, Rumunsko

inventární kód:	E-084-HOR	druh:	- usedlost čp. 2 (?) (nepříliš čitelné)
lokalizace:	- ulice „Hořejší konec“ - GPS: 44°32‘37.3“N 22°09‘17.6“E	výčet budov:	- obytné stavení na J straně dvora - stodola na Z straně dvora

POHLED NA OBYTNÉ STAVENÍ OD SEVERU

orientace vůči ulici:	- štítově: kůlna - okapově: obytné stavení		
orientace vůči terénu:	- rovinatý		
vstup do areálu:			
dispozice, výškové uspořádání:	- obytné stavení: předpokládá se trojdílná dispozice		
konstrukce zjevné při vnějším pohledu:	- obytné stavení: omítané, konstrukce neznámá, střecha sedlová symetrická, krytá vlnovkovým eternitem - stodola: ve špatném stavu, částečně roubená konstrukce, bedněný štít, sedlová střecha		
detaily (speciality hodné zřetele):	- obytné stavení: v uličním průčelí jednoduše profilovaná korunní římsa		
situace na starší mapě:	- historická katastrální mapa není k dispozici		
zpracovali:	B. Schmidová, H. Cuřínová (popis), V. Černý (foto)	datum:	09/2015
v rámci:	grant Studentské grantové soutěže ČVUT č. SGS14/158/OHK/2T15		

DETAIL SEVEROVÝCHODNÍHO NÁROŽÍ OBYTNÉHO STAVENÍ

DETAIL ROUBENÉ SEVERNÍ STĚNY STODOLY NA ZÁPADNÍ STRANĚ DVORA, V POZADÍ OBYT. STAVENÍ

INVENTÁRNÍ KARTA URBANISTICKÉHO PRŮZKUMU

EIBENTÁL/EIBENTHAL

jud. Mehedinți, Rumunsko

inventární kód:	E-085-HOR	druh:	- usedlost bez čp.
lokalizace:	- ulice „Hořejší konec“ - GPS: 44°32‘39.4“N 22°09‘16.4“E	výčet budov:	- obytné stavení s hosp. dílem na J a V straně dvora - další hosp. objekty v SZ koutě dvora

POHLED NA OBYTNÉ STAVENÍ OD JIHOVÝCHODU

orientace vůči ulici:	- okapově: hosp. část - štítově: obytná část		
orientace vůči terénu:	- rovinatý		
vstup do areálu:	- průjezd		
dispozice, výškové uspořádání:	- suterén: předpokládatelný - obytné stavení: předpokládá se složitější vícedílná dispozice ve dvou vzájemně kolmých křídlech + průjezd		
konstrukce zjevné při vnějším pohledu:	- obytné stavení: omítané, pravděpodobně zděné z kamene, střecha symetrická, asi s přesahem, krytá maloformátovými drážkovými taškami, komín zděný bez stříšky ve středním dílu - hospodářská část: navazuje na západní průčelí podélného křídla obytného stavení, roubená, částečně pobitá šindelem, krytá maloformátovými drážkovými taškami - další hospodářské objekty: roubené a bedněné na kamenné podezdívce, kryté vlnovkovým eternitem		
detaily (speciality hodné zřetele):	- obytné stavení: v pravé části uliční střešní roviny podélného křídla půlkruhový plechový vikýřek		
situace na starší mapě:	- historická katastrální mapa není k dispozici		
zpracovali:	B. Schmidová, H. Cuřínová (popis), V. Černý (foto)	datum:	09/2015
v rámci:	grant Studentské grantové soutěže ČVUT č. SGS14/158/OHK/2T15		

DETAIL VRAT PRŮJEZDU

POHLED NA HOSP. BUDOVU, NAVAZUJÍCÍ NA ZÁPADNÍ ŠTÍT OBYT. STAVENÍ, OD JIHOZÁPADU

ROUBENÁ HOSODÁŘSKÁ BUDOVA VZADU VE DVOŘE

INVENTÁRNÍ KARTA URBANISTICKÉHO PRŮZKUMU

EIBENTÁL/EIBENTHAL

jud. Mehedinți, Rumunsko

inventární kód:	E-086-HOR	druh:	- usedlost bez čp.
lokalizace:	- ulice „Hořejší konec“ - GPS: 44°32‘39.5“N 22°09‘14.4“E	výčet budov:	- obytné stavení v JZ koutě a na Z straně - stodola s chlévem na V straně dvora - přístřešek na S straně dvora

POHLED NA OBYTNÉ STAVENÍ OD JIHOZÁPADU

orientace vůči ulici:	- okapově: obytné stavení do „L“ - štítově: stodola s chlévem		
orientace vůči terénu:	- rovinatý		
vstup do areálu:	- vrata		
dispozice, výškové uspořádání:	- konk uzavřený do dvora podél štítové části - obytné stavení: složitější vícedílná dispozice ve dvou vzájemně kolmých křídlech (podélné křídlo dva díly, kolmé křídlo dva díly)		
konstrukce zjevné při vnějším pohledu:	- obytné stavení: omítané, zděné z kamene, s bedněným západním štítem, východní štít pobit dehtovaným papírem, střecha sedlová symetrická, krytá vlnovkovým plechem, - stodola s chlévem: roubená s vymazávkami a omítkou na latičky, půdní polopatro bedněné, bedněné štíty, střecha sedlová, krytá taškami		
detaily (speciality hodné zřetele):	- obytné stavení: okapní háky zdobené motivem listů - zřejmě vlastní studna přes ulici		
situace na starší mapě:	- historická katastrální mapa není k dispozici		
zpracovali:	B. Schmidová, H. Cuřínová (popis), V. Černý (foto)	datum:	09/2015
v rámci:	grant Studentské grantové soutěže ČVUT č. SGS14/158/OHK/2T15		

ROUBENÁ STODOLA S CHLÉVEM NA VÝCHODNÍ STRANĚ DVORA

POHLED NA DVŮR S ROUBENOU STODOLOU A CHLÉVEM OD JIHOZÁPADU

POHLED NA OBYTNÉ STAVENÍ OD JIHOVÝCHODU

INVENTÁRNÍ KARTA URBANISTICKÉHO PRŮZKUMU

EIBENTÁL/EIBENTHAL

jud. Mehedinți, Rumunsko

inventární kód:	E-087-HOR	druh:	- usedlost čp. 51
lokalizace:	- ulice „Hořejší konec“ - GPS: 44°32‘39.5“N 22°09‘14.0“E	výčet budov:	- obytné stavení v JV koutě dvora - výminek na S straně dvora

POHLED NA OBYTNÉ STAVENÍ OD JIHOZÁPADU

orientace vůči ulici:	- okapově: výminek - štítově: obytné stavení		
orientace vůči terénu:	- rovinatý		
vstup do areálu:	- vrata		
dispozice, výškové uspořádání:	- konk uzavřený bedněný z prken a dřevotřískových desek - obytné stavení: předpokládá se dvoudílná dispozice		
konstrukce zjevné při vnějším pohledu:	- obytné stavení: omítané, zděné z kamene, střecha sedlová symetrická s přesahem nad konkem pod menším úhlem, krytá vlnovkovým eternitem, komín oplechovaný - výminek: novodobý charakter, pravděpodobně trámková konstrukce		
detaily (speciality hodné zřetele):			
situace na starší mapě:	- historická katastrální mapa není k dispozici		
zpracovali:	B. Schmidová, H. Cuřínová (popis), V. Černý (foto)	datum:	09/2016
v rámci:	grant Studentské grantové soutěže ČVUT č. SGS14/158/OHK/2T15		

DROBNÉ STAVBY A VÝMINEK NA SEVERNÍ STRANĚ DVORA

POHLED NA OBYTNÉ STAVENÍ OD JIHOVÝCHODU

INVENTÁRNÍ KARTA URBANISTICKÉHO PRŮZKUMU

EIBENTÁL/EIBENTHAL

jud. Mehedinți, Rumunsko

inventární kód:	E-088-HOR	druh:	- usedlost bez čp.
lokalizace:	- ulice „Hořejší konec“ - GPS: 44°32‘39.6“N 22°09‘13.2“E	výčet budov:	- obytné stavení na J straně dvora - další hosp. objekty

POHLED NA OBYTNÉ STAVENÍ OD JIHOZÁPADU

orientace vůči ulici:	- okapově: obytné stavení		
orientace vůči terénu:	- klesající mírně k V		
vstup do areálu:	- průjezd		
dispozice, výškové uspořádání:	- konk uzavřený zděný z plynosilikátových tvárnic - obytné stavení: trojdílná dispozice + průjezd		
konstrukce zjevné při vnějším pohledu:	- obytné stavení: omítané, zděné z kamene, s bedněnými štíty, střecha sedlová symetrická s přesahem nad konkem pod menším úhlem, krytá maloformátovými drážkovými taškami		
detaily (speciality hodné zřetele):			
situace na starší mapě:	- historická katastrální mapa není k dispozici		
zpracovali:	B. Schmidová, H. Cuřínová (popis), V. Černý (foto)	datum:	09/2015
v rámci:	grant Studentské grantové soutěže ČVUT č. SGS14/158/OHK/2T15		

DETAIL VJEZDOVÝCH VRAT V PRAVÉ ČÁSTI ULIČNÍHO PRŮČELÍ

POHLED NA OBYTNÉ STAVENÍ OD JIHOVÝCHODU

INVENTÁRNÍ KARTA URBANISTICKÉHO PRŮZKUMU

EIBENTÁL/EIBENTHAL

jud. Mehedinți, Rumunsko

inventární kód:	E-89-HOR	druh:	- usedlost
lokalizace:	- ulice „Hořejší konec“ - GPS: 44.544336, 22.153449	výčet budov:	- obytné stavení - stodola/kůlna

orientace vůči ulici:	- štítově stodola, okapově obytné st.		
orientace vůči terénu:	- rovinatý		
vstup do areálu:	- vrata		
dispozice, výškové uspořádání:	- suterén:ne - konk: uzavřený zděný - dispozice: -		
konstrukce zjevné při vnějším pohledu:	- střecha: tašky na domě, eternit na stodole - komín: 2x zděný bez stříšky - konstrukce: zděný dům, roubená stodola		
detaily (speciality hodné zřetele):	- č.p. 53, zdobné žlaby		
situace na starší mapě:	- Císařský otisk Stabilního katastru není k dispozici		
zpracovali:	Martin Čtverák, Jitka Tomiczková	datum:	4/2016
v rámci:	grant Studentské grantové soutěže ČVUT č. SGS14/158/OHK/2T15		

INVENTÁRNÍ KARTA URBANISTICKÉHO PRŮZKUMU

EIBENTÁL/EIBENTHAL

jud. Mehedinți, Rumunsko

inventární kód:	E-90-HOR	druh:	- usedlost
lokalizace:	- ulice „Hořejší konec“ - GPS: 44.543986, 22.153133	výčet budov:	- obytné stavení - stodola/kůlna

orientace vůči ulici:	- štítově do L		
orientace vůči terénu:	- rovinatý		
vstup do areálu:	- vrata		
dispozice, výškové uspořádání:	- suterén:ano - konk: uzavřený zděný - dispozice: -		
konstrukce zjevné při vnějším pohledu:	- střecha: symetrická, polovalba dopředu, valba dozadu, tašky na domě, eternit na stodole - komín: - - konstrukce: zděný, stodola roubený		
detaily (speciality hodné zřetele):	- -		
situace na starší mapě:	- Císařský otisk Stabilního katastru není k dispozici		
zpracovali:	Martin Čtverák, Jitka Tomiczková	datum:	4/2016
v rámci:	grant Studentské grantové soutěže ČVUT č. SGS14/158/OHK/2T15		

INVENTÁRNÍ KARTA URBANISTICKÉHO PRŮZKUMU

EIBENTÁL/EIBENTHAL

jud. Mehedinți, Rumunsko

inventární kód:	E-91-HOR	druh:	- usedlost
lokalizace:	- ulice „Hořejší konec“ - GPS: 44.544384, 22.153106	výčet budov:	- obytné stavení - stodola/kůlna

orientace vůči ulici:	- okapově		
orientace vůči terénu:	- rovinatý		
vstup do areálu:	- vrata		
dispozice, výškové uspořádání:	- suterén:ne - konk: polokonk, uzavřený zděný - dispozice: -		
konstrukce zjevné při vnějším pohledu:	- střecha: symetrická tašky - komín: zděný bez stříšky - konstrukce: -		
detaily (speciality hodné zřetele):	- -		
situace na starší mapě:	- Císařský otisk Stabilního katastru není k dispozici		
zpracovali:	Martin Čtverák, Jitka Tomiczková	datum:	4/2016
v rámci:	grant Studentské grantové soutěže ČVUT č. SGS14/158/OHK/2T15		

INVENTÁRNÍ KARTA URBANISTICKÉHO PRŮZKUMU

EIBENTÁL/EIBENTHAL

jud. Mehedinți, Rumunsko

inventární kód:	E-92-HOR	druh:	- usedlost
lokalizace:	- ulice „Hořejší konec“ - GPS: 44.544068, 22.152712	výčet budov:	- obytné stavení - stodola/kůlna

orientace vůči ulici:	- štítově stodola, okapově do „L“ obytné stavení		
orientace vůči terénu:	- rovinatý		
vstup do areálu:	- vrata		
dispozice, výškové uspořádání:	- suterén:předpokládatelný - konk: - dispozice: -		
konstrukce zjevné při vnějším pohledu:	- střecha: plech na domě, tašky na stodole - komín: 2x zděný, 1x s rourou - konstrukce: roubená stodola		
detaily (speciality hodné zřetele):	- -		
situace na starší mapě:	- Císařský otisk Stabilního katastru není k dispozici		
zpracovali:	Martin Čtverák, Jitka Tomiczková	datum:	4/2016
v rámci:	grant Studentské grantové soutěže ČVUT č. SGS14/158/OHK/2T15		

INVENTÁRNÍ KARTA URBANISTICKÉHO PRŮZKUMU

EIBENTÁL/EIBENTHAL

jud. Mehedinți, Rumunsko

inventární kód:	E-93-HOR	druh:	- usedlost
lokalizace:	- ulice „Hořejší konec“ - GPS: 44.544503, 22.152691	výčet budov:	- obytné stavení - stodola/kůlna

orientace vůči ulici:	-		
orientace vůči terénu:	- -		
vstup do areálu:	- vrata		
dispozice, výškové uspořádání:	- suterén: - konk: uzavřený zděný (možná přístavba domu) - dispozice: -		
konstrukce zjevné při vnějším pohledu:	- střecha: nesymetrická, etrnit - komín: zděný - konstrukce: zděné obytné st, roubená stodola		
detaily (speciality hodné zřetele):	- -		
situace na starší mapě:	- Císařský otisk Stabilního katastru není k dispozici		
zpracovali:	Martin Čtverák, Jitka Tomiczková	datum:	4/2016
v rámci:	grant Studentské grantové soutěže ČVUT č. SGS14/158/OHK/2T15		

INVENTÁRNÍ KARTA URBANISTICKÉHO PRŮZKUMU

EIBENTÁL/EIBENTHAL

jud. Mehedinți, Rumunsko

inventární kód:	E-94-HOR	druh:	- usedlost
lokalizace:	- ulice „Hořejší konec“ - GPS: 44.544500, 22.152546	výčet budov:	- obytné stavení - stodola/kůlna

orientace vůči ulici:	- okapově		
orientace vůči terénu:	- rovinatý		
vstup do areálu:	- vrata		
dispozice, výškové uspořádání:	- suterén:ne - konk: ano - dispozice: -		
konstrukce zjevné při vnějším pohledu:	- střecha: symetrická, 1x polovalba, tašky na domě, eternit na kůlně - komín: zděný - konstrukce: roubená kůlna		
detaily (speciality hodné zřetele):	- -		
situace na starší mapě:	- Císařský otisk Stabilního katastru není k dispozici		
zpracovali:	Martin Čtverák, Jitka Tomiczková	datum:	4/2016
v rámci:	grant Studentské grantové soutěže ČVUT č. SGS14/158/OHK/2T15		

INVENTÁRNÍ KARTA URBANISTICKÉHO PRŮZKUMU

EIBENTÁL/EIBENTHAL

jud. Mehedinți, Rumunsko

inventární kód:	E-95-HOR	druh:	- usedlost
lokalizace:	- ulice „Hořejší konec“ - GPS: 44.544176, 22.152387	výčet budov:	- obytné stavení - stodola/kůlna - - -

orientace vůči ulici:	- štítově dům, okapově stodola a kůlna		
orientace vůči terénu:	- rovinatý		
vstup do areálu:	- -		
dispozice, výškové uspořádání:	- suterén: - konk: ano - dispozice: -		
konstrukce zjevné při vnějším pohledu:	- střecha: symterická, tašky na domě a stodole, eternit na kůln - komín: zděný - konstrukce: -		
detaily (speciality hodné zřetele):			
situace na starší mapě:	- Císařský otisk Stabilního katastru není k dispozici		
zpracovali:	Martin Čtverák, Jitka Tomiczková	datum:	4/2016
v rámci:	grant Studentské grantové soutěže ČVUT č. SGS14/158/OHK/2T15		

INVENTÁRNÍ KARTA URBANISTICKÉHO PRŮZKUMU

EIBENTÁL/EIBENTHAL

jud. Mehedinți, Rumunsko

inventární kód:	E-96-HOR	druh:	- usedlost
lokalizace:	- ulice „Hořejší konec“ - GPS: 44.544789, 22.152437	výčet budov:	- obytné stavení - stodola/kůlna - - -

orientace vůči ulici:	- -		
orientace vůči terénu:	- rovinatý		
vstup do areálu:	- ne		
dispozice, výškové uspořádání:	- suterén:ne - konk: ne - dispozice: -		
konstrukce zjevné při vnějším pohledu:	- střecha: valba, eternit - komín: zděný - konstrukce: zděný		
detaily (speciality hodné zřetele):	- -		
situace na starší mapě:	- Císařský otisk Stabilního katastru není k dispozici		
zpracovali:	Martin Čtverák, Jitka Tomiczková	datum:	4/2016
v rámci:	grant Studentské grantové soutěže ČVUT č. SGS14/158/OHK/2T15		

INVENTÁRNÍ KARTA URBANISTICKÉHO PRŮZKUMU

EIBENTÁL/EIBENTHAL

jud. Mehedinți, Rumunsko

inventární kód:	E-97-HOR	druh:	- usedlost
lokalizace:	- ulice „Hořejší konec“ - GPS: 44.544577, 22.151936	výčet budov:	- obytné stavení - stodola/kůlna

orientace vůči ulici:	- štítově obytné stav., okapově stodola		
orientace vůči terénu:	- rovinatý		
vstup do areálu:	- stodola s průjezdem		
dispozice, výškové uspořádání:	- suterén:ne - konk: ne - dispozice: dvojdílný		
konstrukce zjevné při vnějším pohledu:	- střecha: symetrická s přesahem, eternit - komín: - - konstrukce: zděný dům, roubená stodola		
detaily (speciality hodné zřetele):	- -		
situace na starší mapě:	- Císařský otisk Stabilního katastru není k dispozici		
zpracovali:	Martin Čtverák, Jitka Tomiczková	datum:	4/2016
v rámci:	grant Studentské grantové soutěže ČVUT č. SGS14/158/OHK/2T15		

INVENTÁRNÍ KARTA URBANISTICKÉHO PRŮZKUMU

EIBENTÁL/EIBENTHAL

jud. Mehedinți, Rumunsko

inventární kód:	E-098-HOR	druh:	- usedlost
lokalizace:	- ulice „Hořejší konec“ - GPS: 44.544647, 22.151326	výčet budov:	- obytné stavení - stodola/kůlna - - -

orientace vůči ulici:	- okapově		
orientace vůči terénu:	- rovinatý		
vstup do areálu:	- průjezd		
dispozice, výškové uspořádání:	- suterén:ne - konk: uzavřený zděný - dispozice: -		
konstrukce zjevné při vnějším pohledu:	- střecha: symetrická, tašky na domě a na stodole, plech na konku - komín: zděný bez stříšky - konstrukce: -		
detaily (speciality hodné zřetele):	- -		
situace na starší mapě:	- Císařský otisk Stabilního katastru není k dispozici		
zpracovali:	Martin Čtverák, Jitka Tomiczková	datum:	4/2016
v rámci:	grant Studentské grantové soutěže ČVUT č. SGS14/158/OHK/2T15		

INVENTÁRNÍ KARTA URBANISTICKÉHO PRŮZKUMU

EIBENTÁL/EIBENTHAL

jud. Mehedinți, Rumunsko

inventární kód:	E-099-HOR	druh:	- usedlost
lokalizace:	- ulice „Hořejší konec“ - GPS: 44.544700, 22.151135	výčet budov:	- obytné stavení - stodola/kůlna

orientace vůči ulici:	- okapově		
orientace vůči terénu:	- rovinatý		
vstup do areálu:	- průjezd		
dispozice, výškové uspořádání:	- suterén:ne - konk: uzavřený zděný - dispozice: -		
konstrukce zjevné při vnějším pohledu:	- střecha: symetrická - komín: zděný - konstrukce: -		
detaily (speciality hodné zřetele):	- -		
situace na starší mapě:	- Císařský otisk Stabilního katastru není k dispozici		
zpracovali:	Martin Čtverák, Jitka Tomiczková	datum:	4/2016
v rámci:	grant Studentské grantové soutěže ČVUT č. SGS14/158/OHK/2T15		

INVENTÁRNÍ KARTA URBANISTICKÉHO PRŮZKUMU

EIBENTÁL/EIBENTHAL

jud. Mehedinți, Rumunsko

inventární kód:	E-100-HOR	druh:	- usedlost
lokalizace:	- ulice „Hořejší konec“ - GPS: 44.544753, 22.150937	výčet budov:	- obytné stavení - stodola/kůlna

orientace vůči ulici:	- původně štítově, dnes okapově		
orientace vůči terénu:	- rovinatý		
vstup do areálu:	- průjezd		
dispozice, výškové uspořádání:	- suterén:ne - konk: ano - dispozice: -		
konstrukce zjevné při vnějším pohledu:	- střecha: symetrická - komín: zděný, prodloužený rourou - konstrukce: -		
detaily (speciality hodné zřetele):	- -		
situace na starší mapě:	- Císařský otisk Stabilního katastru není k dispozici		
zpracovali:	Martin Čtverák, Jitka Tomiczková	datum:	4/2016
v rámci:	grant Studentské grantové soutěže ČVUT č. SGS14/158/OHK/2T15		

INVENTÁRNÍ KARTA URBANISTICKÉHO PRŮZKUMU

EIBENTÁL/EIBENTHAL

jud. Mehedinți, Rumunsko

inventární kód:	E-101-HOR	druh:	- usedlost
lokalizace:	- ulice „Hořejší konec“ - GPS: 44.545020, 22.150837	výčet budov:	- obytné stavení s hospodářským dílem

orientace vůči ulici:	- okapově		
orientace vůči terénu:	- rovinatý		
vstup do areálu:	- vrata		
dispozice, výškové uspořádání:	- suterén:ne - konk: nelze posoudit - dispozice: -		
konstrukce zjevné při vnějším pohledu:	- střecha: plech - komín: ano - konstrukce: -		
detaily (speciality hodné zřetele):	- -		
situace na starší mapě:	- Císařský otisk Stabilního katastru není k dispozici		
zpracovali:	Martin Čtverák, Jitka Tomiczková	datum:	4/2016
v rámci:	grant Studentské grantové soutěže ČVUT č. SGS14/158/OHK/2T15		

INVENTÁRNÍ KARTA URBANISTICKÉHO PRŮZKUMU

EIBENTÁL/EIBENTHAL

jud. Mehedinți, Rumunsko

inventární kód:	E-102-HOR	druh:	- usedlost
lokalizace:	- ulice „Hořejší konec“ - GPS: 44.545157, 22.150246	výčet budov:	- obytné stavení - stodola/kůlna

orientace vůči ulici:	- okapově		
orientace vůči terénu:	- rovinatý		
vstup do areálu:	- vrata		
dispozice, výškové uspořádání:	- suterén:ne - konk: polokonk uzavřený bedněný - dispozice: -		
konstrukce zjevné při vnějším pohledu:	- střecha: symetrická, tašky na domě, eternit na stodole a na kůlně - komín: 2x zděný bez stříšky - konstrukce: zděný		
detaily (speciality hodné zřetele):	- -		
situace na starší mapě:	- Císařský otisk Stabilního katastru není k dispozici		
zpracovali:	Martin Čtverák, Jitka Tomiczková	datum:	4/2016
v rámci:	grant Studentské grantové soutěže ČVUT č. SGS14/158/OHK/2T15		

INVENTÁRNÍ KARTA URBANISTICKÉHO PRŮZKUMU

EIBENTÁL/EIBENTHAL

jud. Mehedinți, Rumunsko

inventární kód:	E-103-HOR	druh:	- usedlost
lokalizace:	- ulice „Hořejší konec“ - GPS: 44.544913, 22.149514	výčet budov:	- obytné stavení - stodola/kůlna

orientace vůči ulici:	- okapove		
orientace vůči terénu:	- rovinatý		
vstup do areálu:	-		
dispozice, výškové uspořádání:	- suterén:ne - konk: uzavřený zděný - dispozice: -		
konstrukce zjevné při vnějším pohledu:	- střecha: tašky na kůlně a na domě, eternit stodola, plech na konku - komín: ano - konstrukce: zděný dům, roubená stodola		
detaily (speciality hodné zřetele):	- -		
situace na starší mapě:	- Císařský otisk Stabilního katastru není k dispozici		
zpracovali:	Martin Čtverák, Jitka Tomiczková	datum:	4/2016
v rámci:	grant Studentské grantové soutěže ČVUT č. SGS14/158/OHK/2T15		

STUDNA S VAHADLEM

INVENTÁRNÍ KARTA URBANISTICKÉHO PRŮZKUMU

EIBENTÁL/EIBENTHAL

jud. Mehedinți, Rumunsko

inventární kód:	E-104-HOR	druh:	- usedlost
lokalizace:	- ulice „Hořejší konec“ - GPS: 44.544829, 22.149040	výčet budov:	- obytné stavení s hospodářským dílem

orientace vůči ulici:	- původně štítová dnes do „L“		
orientace vůči terénu:	- rovinatý		
vstup do areálu:	- průjezd		
dispozice, výškové uspořádání:	- suterén:ne - konk: nelze posoudit - dispozice: -		
konstrukce zjevné při vnějším pohledu:	- střecha: symetrická, tašky - komín: 2x zděný bez stříšky - konstrukce: zděné		
detaily (speciality hodné zřetele):	- štuková výzdoba		
situace na starší mapě:	- Císařský otisk Stabilního katastru není k dispozici		
zpracovali:	Martin Čtverák, Jitka Tomiczková	datum:	4/2016
v rámci:	grant Studentské grantové soutěže ČVUT č. SGS14/158/OHK/2T15		

INVENTÁRNÍ KARTA URBANISTICKÉHO PRŮZKUMU

EIBENTÁL/EIBENTHAL

jud. Mehedinți, Rumunsko

inventární kód:	E-105-HOR	druh:	- usedlost
lokalizace:	- ulice „Hořejší konec“ - GPS: 44.544935, 22.148727	výčet budov:	- obytné stavení - stodola/kůlna - - -

orientace vůči ulici:	- okapově obytné stavení i stodola		
orientace vůči terénu:	- rovinatý		
vstup do areálu:	- vrata		
dispozice, výškové uspořádání:	- suterén:ne - konk: zřejmě ne - dispozice: -		
konstrukce zjevné při vnějším pohledu:	- střecha: symetrická, tašky na obytném st., eternit na stodole - komín: zděný bez stříšky - konstrukce: zděné		
detaily (speciality hodné zřetele):	- -		
situace na starší mapě:	- Císařský otisk Stabilního katastru není k dispozici		
zpracovali:	Martin Čtverák, Jitka Tomiczková	datum:	4/2016
v rámci:	grant Studentské grantové soutěže ČVUT č. SGS14/158/OHK/2T15		

INVENTÁRNÍ KARTA URBANISTICKÉHO PRŮZKUMU

EIBENTÁL/EIBENTHAL

jud. Mehedinți, Rumunsko

inventární kód:	E-106-HOR	druh:	- usedlost
lokalizace:	- ulice „Hořejší konec“ - GPS: 44.545417, 22.148971	výčet budov:	- obytné stavení - stodola/kůlna

orientace vůči ulici:	- okapově		
orientace vůči terénu:	- rovinatý		
vstup do areálu:	- vrata		
dispozice, výškové uspořádání:	- suterén:ne - konk: nelze posoudit - dispozice: -		
konstrukce zjevné při vnějším pohledu:	- střecha: tašky na obytném stavení, plech na stodole - komín: 2x zděný bez stříšky - konstrukce: zděné		
detaily (speciality hodné zřetele):	- včelí úly		
situace na starší mapě:	- Císařský otisk Stabilního katastru není k dispozici		
zpracovali:	Martin Čtverák, Jitka Tomiczková	datum:	4/2016
v rámci:	grant Studentské grantové soutěže ČVUT č. SGS14/158/OHK/2T15		

INVENTÁRNÍ KARTA URBANISTICKÉHO PRŮZKUMU

EIBENTÁL/EIBENTHAL

jud. Mehedinți, Rumunsko

inventární kód:	E-107-HOR	druh:	- usedlost
lokalizace:	- ulice „Hořejší konec“ - GPS: 44.545033, 22.148310	výčet budov:	- obytné stavení - stodola/kůlna

orientace vůči ulici:	- okapově obytné st. i stodola		
orientace vůči terénu:	- rovinatý		
vstup do areálu:	- vrata		
dispozice, výškové uspořádání:	- suterén:ne - konk: uzavřený zděný - dispozice: -		
konstrukce zjevné při vnějším pohledu:	- střecha: symetrická, tašky - komín: zděný bez stříšky - konstrukce: zděné		
detaily (speciality hodné zřetele):	- zdobný žlab		
situace na starší mapě:	- Císařský otisk Stabilního katastru není k dispozici		
zpracovali:	Martin Čtverák, Jitka Tomiczková	datum:	4/2016
v rámci:	grant Studentské grantové soutěže ČVUT č. SGS14/158/OHK/2T15		

INVENTÁRNÍ KARTA URBANISTICKÉHO PRŮZKUMU

EIBENTÁL/EIBENTHAL

jud. Mehedinți, Rumunsko

inventární kód:	E-108-HOR	druh:	- usedlost
lokalizace:	- ulice „Hořejší konec“ - GPS: 44.545535, 22.148053	výčet budov:	- obytné stavení - stodola/kůlna

orientace vůči ulici:	- štítově		
orientace vůči terénu:	- rovinatý		
vstup do areálu:	-		
dispozice, výškové uspořádání:	- suterén:ne - konk: ne - dispozice: trojdílný		
konstrukce zjevné při vnějším pohledu:	- střecha: nesymetrická, dostavba není konk, polovalba - komín: 2x zděný bez stříšky - konstrukce: zděné neomítané		
detaily (speciality hodné zřetele):	- -		
situace na starší mapě:	- Císařský otisk Stabilního katastru není k dispozici		
zpracovali:	Martin Čtverák, Jitka Tomiczková	datum:	4/2016
v rámci:	grant Studentské grantové soutěže ČVUT č. SGS14/158/OHK/2T15		

25

INVENTÁRNÍ KARTA URBANISTICKÉHO PRŮZKUMU

EIBENTÁL/EIBENTHAL

jud. Mehedinți, Rumunsko

inventární kód:	E-109-HOR	druh:	- usedlost
lokalizace:	- ulice „Hořejší konec“ - GPS: 44.545039, 22.148139	výčet budov:	- obytné stavení - stodola/kůlna

orientace vůči ulici:	- okapově obytné st. i stodola		
orientace vůči terénu:	- rovinatý		
vstup do areálu:	- vrata		
dispozice, výškové uspořádání:	- suterén:ne - konk: uzavřený zděný - dispozice: -		
konstrukce zjevné při vnějším pohledu:	- střecha: symetrická, tašky na stodole, plech na domě - komín: zděný bez stříšky - konstrukce: -		
detaily (speciality hodné zřetele):	- zdobný žlab		
situace na starší mapě:	- Císařský otisk Stabilního katastru není k dispozici		
zpracovali:	Martin Čtverák, Jitka Tomiczková	datum:	4/2016
v rámci:	grant Studentské grantové soutěže ČVUT č. SGS14/158/OHK/2T15		

INVENTÁRNÍ KARTA URBANISTICKÉHO PRŮZKUMU

EIBENTÁL/EIBENTHAL

jud. Mehedinți, Rumunsko

inventární kód:	E-110-HOR	druh:	- usedlost
lokalizace:	- ulice „Hořejší konec“ - GPS: 44.545445, 22.147704	výčet budov:	- obytné stavení - stodola/kůlna

orientace vůči ulici:	- štítově obytné stav.		
orientace vůči terénu:	- rovinatý		
vstup do areálu:	- vrata		
dispozice, výškové uspořádání:	- suterén:ne - konk: polokonk uzavřený zděný - dispozice: trojdílný		
konstrukce zjevné při vnějším pohledu:	- střecha: symetrická, polovalba - komín: 2x zděný bez stříšky - konstrukce: zděné		
detaily (speciality hodné zřetele):	- č.p. 70, štuková výzdoba		
situace na starší mapě:	- Císařský otisk Stabilního katastru není k dispozici		
zpracovali:	Martin Čtverák, Jitka Tomiczková	datum:	4/2016
v rámci:	grant Studentské grantové soutěže ČVUT č. SGS14/158/OHK/2T15		

INVENTÁRNÍ KARTA URBANISTICKÉHO PRŮZKUMU

EIBENTÁL/EIBENTHAL

jud. Mehedinți, Rumunsko

inventární kód:	E-111-HOR	druh:	- usedlost
lokalizace:	- ulice „Hořejší konec“ - GPS: 44.545040, 22.147657	výčet budov:	- obytné stavení - stodola/kůlna - - -

orientace vůči ulici:	- štítově obytné stav.		
orientace vůči terénu:	- rovinatý		
vstup do areálu:	- vrata		
dispozice, výškové uspořádání:	- suterén:ne - konk: uzavřený zděný - dispozice: -		
konstrukce zjevné při vnějším pohledu:	- střecha: symetrická tašky - komín: zděný bez stříšky - konstrukce: zděné		
detaily (speciality hodné zřetele):	- štuková výzdoba s římsou		
situace na starší mapě:	- Císařský otisk Stabilního katastru není k dispozici		
zpracovali:	Martin Čtverák, Jitka Tomiczková	datum:	4/2016
v rámci:	grant Studentské grantové soutěže ČVUT č. SGS14/158/OHK/2T15		

INVENTÁRNÍ KARTA URBANISTICKÉHO PRŮZKUMU

EIBENTÁL/EIBENTHAL

jud. Mehedinți, Rumunsko

inventární kód:	E-112-HOR	druh:	- usedlost
lokalizace:	- ulice „Hořejší konec“ - GPS:	výčet budov:	- obytné stavení - stodola/kůlna - - -

orientace vůči ulici:	- štítově stodola, okapově dům		
orientace vůči terénu:	- rovinatý		
vstup do areálu:	- průjezd		
dispozice, výškové uspořádání:	- suterén:ne - konk: není vidět - dispozice: trojdílný		
konstrukce zjevné při vnějším pohledu:	- střecha: symetrická, tašky a plech na domě, eternit na stodole - komín: zděný bez stříšky - konstrukce: zděné, roubená kůlna		
detaily (speciality hodné zřetele):	- pův. 2 obytné domy, ze staršího roubeného je dnes stodola (bedněný konk)		
situace na starší mapě:	- Císařský otisk Stabilního katastru není k dispozici		
zpracovali:	Martin Čtverák, Jitka Tomiczková	datum:	4/2016
v rámci:	grant Studentské grantové soutěže ČVUT č. SGS14/158/OHK/2T15		

INVENTÁRNÍ KARTA URBANISTICKÉHO PRŮZKUMU

EIBENTÁL/EIBENTHAL

jud. Mehedinți, Rumunsko

inventární kód:	E-113-HOR	druh:	- usedlost
lokalizace:	- ulice „Hořejší konec“ - GPS: 44.545061, 22.147294	výčet budov:	- obytné stavení - stodola/kůlna

orientace vůči ulici:	- původně okapově, dnes do „L“		
orientace vůči terénu:	- rovinatý		
vstup do areálu:	- průjezd		
dispozice, výškové uspořádání:	- suterén:ne - konk: nelze posoudit - dispozice: -		
konstrukce zjevné při vnějším pohledu:	- střecha: symetrická tašky - komín: zděný bez stříšky - konstrukce: zděné		
detaily (speciality hodné zřetele):	- zdobný žlab		
situace na starší mapě:	- Císařský otisk Stabilního katastru není k dispozici		
zpracovali:	Martin Čtverák, Jitka Tomiczková	datum:	4/2016
v rámci:	grant Studentské grantové soutěže ČVUT č. SGS14/158/OHK/2T15		

INVENTÁRNÍ KARTA URBANISTICKÉHO PRŮZKUMU

EIBENTÁL/EIBENTHAL

jud. Mehedinți, Rumunsko

inventární kód:	E-114-HOR	druh:	- usedlost
lokalizace:	- ulice „Hořejší konec“ - GPS: 44.545067, 22.147104	výčet budov:	- obytné stavení

orientace vůči ulici:	- okapově obytné st.		
orientace vůči terénu:	- rovinatý		
vstup do areálu:	-		
dispozice, výškové uspořádání:	- suterén:ne - konk: nelze posoudit - dispozice: dvojdílný		
konstrukce zjevné při vnějším pohledu:	- střecha: symetrická tašky - komín: zděný bez stříšky - konstrukce: zděné		
detaily (speciality hodné zřetele):	- zdobný žlab		
situace na starší mapě:	- Císařský otisk Stabilního katastru není k dispozici		
zpracovali:	Martin Čtverák, Jitka Tomiczková	datum:	4/2016
v rámci:	grant Studentské grantové soutěže ČVUT č. SGS14/158/OHK/2T15		

INVENTÁRNÍ KARTA URBANISTICKÉHO PRŮZKUMU

EIBENTÁL/EIBENTHAL

jud. Mehedinți, Rumunsko

inventární kód:	E-115-HOR	druh:	- usedlost
lokalizace:	- ulice „Hořejší konec“ - GPS: 44.545081, 22.146892	výčet budov:	- obytné stavení - stodola/kůlna - - -

orientace vůči ulici:	- okapově obytné st.		
orientace vůči terénu:	- rovinatý		
vstup do areálu:	- vrata		
dispozice, výškové uspořádání:	- suterén:ne - konk: nelze posoudit - dispozice: trojdílný		
konstrukce zjevné při vnějším pohledu:	- střecha: symetrická eternit - komín: zděný bez stříšky - konstrukce: zděné		
detaily (speciality hodné zřetele):	- -		
situace na starší mapě:	- Císařský otisk Stabilního katastru není k dispozici		
zpracovali:	Martin Čtverák, Jitka Tomiczková	datum:	4/2016
v rámci:	grant Studentské grantové soutěže ČVUT č. SGS14/158/OHK/2T15		

INVENTÁRNÍ KARTA URBANISTICKÉHO PRŮZKUMU

EIBENTÁL/EIBENTHAL

jud. Mehedinți, Rumunsko

inventární kód:	E-116-HOR	druh:	- usedlost
lokalizace:	- ulice „Hořejší konec“ - GPS: 44.545260, 22.146162	výčet budov:	- obytné stavení 2x - stodola

orientace vůči ulici:	- okapově obytné st.		
orientace vůči terénu:	- -		
vstup do areálu:	- ustoupení z uliční čáry, vrata		
dispozice, výškové uspořádání:	- suterén:ne - konk: polokonk otevřený - dispozice: trojdílný		
konstrukce zjevné při vnějším pohledu:	- střecha: symetrická, tašky na stodole, eternit na prvním domě, tašky na druhém domě, - komín: zděný, prodloužený rourou - konstrukce: zděné obytné, roubená kůlna		
detaily (speciality hodné zřetele):	- štuková výzdoba - jeleni		
situace na starší mapě:	- Císařský otisk Stabilního katastru není k dispozici		
zpracovali:	Martin Čtverák, Jitka Tomiczková	datum:	4/2016
v rámci:	grant Studentské grantové soutěže ČVUT č. SGS14/158/OHK/2T15		

INVENTÁRNÍ KARTA URBANISTICKÉHO PRŮZKUMU

EIBENTÁL/EIBENTHAL

jud. Mehedinți, Rumunsko

inventární kód:	E-117-HOR	druh:	- usedlost
lokalizace:	- ulice „Hořejší konec“ - GPS: 44.545626, 22.145963	výčet budov:	- obytné stavení - (s hospodářským dílem)

orientace vůči ulici:	- okapově obytné st.		
orientace vůči terénu:	- rovinatý		
vstup do areálu:	- ustoupení z uliční čáry		
dispozice, výškové uspořádání:	- suterén:ne - konk: nelze posoudit - dispozice: -		
konstrukce zjevné při vnějším pohledu:	- střecha: symetrická, tašky - komín: zděný bez stříšky - konstrukce: zděné		
detaily (speciality hodné zřetele):	- červená zrcátka pod střechou		
situace na starší mapě:	- Císařský otisk Stabilního katastru není k dispozici		
zpracovali:	Martin Čtverák, Jitka Tomiczková	datum:	4/2016
v rámci:	grant Studentské grantové soutěže ČVUT č. SGS14/158/OHK/2T15		

INVENTÁRNÍ KARTA URBANISTICKÉHO PRŮZKUMU

EIBENTÁL/EIBENTHAL

jud. Mehedinți, Rumunsko

inventární kód:	E-118-HOR	druh:	- usedlost
lokalizace:	- ulice „Hořejší konec“ - GPS: 44.546235, 22.146405	výčet budov:	- obytné stavení - stodola/kůlna - - -

orientace vůči ulici:	- okapově obytné st.		
orientace vůči terénu:	- rovinatý		
vstup do areálu:	- ustoupení z uliční čáry		
dispozice, výškové uspořádání:	- suterén:ne - konk: nelze posoudit - dispozice: -		
konstrukce zjevné při vnějším pohledu:	- střecha: symetrická, tašky - komín: ano - konstrukce: zděné		
detaily (speciality hodné zřetele):	- hezký zdobný žlab		
situace na starší mapě:	- Císařský otisk Stabilního katastru není k dispozici		
zpracovali:	Martin Čtverák, Jitka Tomiczková	datum:	4/2016
v rámci:	grant Studentské grantové soutěže ČVUT č. SGS14/158/OHK/2T15		

INVENTÁRNÍ KARTA URBANISTICKÉHO PRŮZKUMU

EIBENTÁL/EIBENTHAL

jud. Mehedinți, Rumunsko

inventární kód:	E-119-HOR	druh:	- usedlost
lokalizace:	- ulice „Hořejší konec“ - GPS: 44.546402, 22.146275	výčet budov:	- obytné stavení - stodola/kůlna - - -

orientace vůči ulici:	- okapově obytné st.		
orientace vůči terénu:	- rovinatý		
vstup do areálu:	- ustoupení z uliční čáry		
dispozice, výškové uspořádání:	- suterén:ne - konk: ano - dispozice: -		
konstrukce zjevné při vnějším pohledu:	- střecha: symetrická - komín: zděný s klenutou stříškou - konstrukce: zděné kamenné		
detaily (speciality hodné zřetele):	- pícka, roubená stodola		
situace na starší mapě:	- Císařský otisk Stabilního katastru není k dispozici		
zpracovali:	Martin Čtverák, Jitka Tomiczková	datum:	4/2016
v rámci:	grant Studentské grantové soutěže ČVUT č. SGS14/158/OHK/2T15		

INVENTÁRNÍ KARTA URBANISTICKÉHO PRŮZKUMU

EIBENTÁL/EIBENTHAL

jud. Mehedinți, Rumunsko

inventární kód:	E-120-ROK	druh:	- usedlost
lokalizace:	- ulice „Rokle“ - GPS: 44.544477, 22.146378	výčet budov:	- obytné stavení - stodola/kůlna

orientace vůči ulici:	- okapově		
orientace vůči terénu:	- rovinatý		
vstup do areálu:	- lávkou		
dispozice, výškové uspořádání:	- suterén:ano - konk: uzavřeý zděný - dispozice: -		
konstrukce zjevné při vnějším pohledu:	- střecha: symetrická tašky - komín: zděný bez stříšky - konstrukce: -		
detaily (speciality hodné zřetele):	- -		
situace na starší mapě:	- Císařský otisk Stabilního katastru není k dispozici		
zpracovali:	Martin Čtverák, Jitka Tomiczková	datum:	4/2016
v rámci:	grant Studentské grantové soutěže ČVUT č. SGS14/158/OHK/2T15		

INVENTÁRNÍ KARTA URBANISTICKÉHO PRŮZKUMU

EIBENTÁL/EIBENTHAL

jud. Mehedinți, Rumunsko

inventární kód:	E-121-ROK	druh:	- usedlost
lokalizace:	- ulice „Rokle“ - GPS: 44.544571, 22.146781	výčet budov:	- obytné stavení - stodola/kůlna - - -

orientace vůči ulici:	- okapově		
orientace vůči terénu:	- rovinatý		
vstup do areálu:	- vrata		
dispozice, výškové uspořádání:	- suterén:ne - konk: uzavřeý zděný (zřícený) - dispozice: -		
konstrukce zjevné při vnějším pohledu:	- střecha: symetrická tašky - komín: zděný bez stříšky		
detaily (speciality hodné zřetele):	- vročení 1939, zdobné žlaby		
situace na starší mapě:	- Císařský otisk Stabilního katastru není k dispozici		
zpracovali:	Martin Čtverák, Jitka Tomiczková	datum:	4/2016
v rámci:	grant Studentské grantové soutěže ČVUT č. SGS14/158/OHK/2T15		

JP
1939

INVENTÁRNÍ KARTA URBANISTICKÉHO PRŮZKUMU

EIBENTÁL/EIBENTHAL

jud. Mehedinți, Rumunsko

inventární kód:	E-122-ROK	druh:	- usedlost
lokalizace:	- ulice „Rokle“ - GPS: 44.544278, 22.146729	výčet budov:	- obytné stavení - stodola/kůlna - - -

orientace vůči ulici:	- okapově		
orientace vůči terénu:	- rovinatý		
vstup do areálu:	- vrata		
dispozice, výškové uspořádání:	- suterén:ne - konk: uzavřeý zděný - dispozice: -		
konstrukce zjevné při vnějším pohledu:	- střecha: tašky na domě, eternit na konku - komín: 2x - konstrukce: -		
detaily (speciality hodné zřetele):	- pícka		
situace na starší mapě:	- Císařský otisk Stabilního katastru není k dispozici		
zpracovali:	Martin Čtverák, Jitka Tomiczková	datum:	4/2016
v rámci:	grant Studentské grantové soutěže ČVUT č. SGS14/158/OHK/2T15		

INVENTÁRNÍ KARTA URBANISTICKÉHO PRŮZKUMU

EIBENTÁL/EIBENTHAL

jud. Mehedinți, Rumunsko

inventární kód:	E-123-ROK	druh:	- usedlost
lokalizace:	- ulice „Rokle“ - GPS: 44.544441, 22.147629	výčet budov:	- obytné stavení - stodola/kůlna - - -



orientace vůči ulici:	- štítově stodola, okapově dům		
orientace vůči terénu:	- rovinatý		
vstup do areálu:	-		
dispozice, výškové uspořádání:	- suterén:předpokládatelný - konk: ne - dispozice: -		
konstrukce zjevné při vnějším pohledu:	- střecha: polovalba 2x, tašky na obytném i na stodole - komín: zděný bez stříšky - konstrukce: zděné asi		
detaily (speciality hodné zřetele):	- -		
situace na starší mapě:	- Císařský otisk Stabilního katastru není k dispozici		
zpracovali:	Martin Čtverák, Jitka Tomiczková	datum:	4/2016
v rámci:	grant Studentské grantové soutěže ČVUT č. SGS14/158/OHK/2T15		

INVENTÁRNÍ KARTA URBANISTICKÉHO PRŮZKUMU

EIBENTÁL/EIBENTHAL

jud. Mehedinți, Rumunsko

inventární kód:	E-124-ROK	druh:	- usedlost
lokalizace:	- ulice „Rokle“ - GPS: 44.543908, 22.145731	výčet budov:	- obytné stavení - - - - -

orientace vůči ulici:	- okapově		
orientace vůči terénu:	- rovinatý		
vstup do areálu:	- vrata		
dispozice, výškové uspořádání:	- suterén:předpokládatelný - konk: - dispozice: složitá		
konstrukce zjevné při vnějším pohledu:	- střecha: tašky, vikýře, novodobá konstrukce - komín: zděný - konstrukce: zděný		
detaily (speciality hodné zřetele):	- výrazná novodobá dostavba		
situace na starší mapě:	- Císařský otisk Stabilního katastru není k dispozici		
zpracovali:	Martin Čtverák, Jitka Tomiczková	datum:	4/2016
v rámci:	grant Studentské grantové soutěže ČVUT č. SGS14/158/OHK/2T15		

INVENTÁRNÍ KARTA URBANISTICKÉHO PRŮZKUMU

EIBENTÁL/EIBENTHAL

jud. Mehedinți, Rumunsko

inventární kód:	E-125-ROK	druh:	- usedlost
lokalizace:	- ulice „Rokle“ - GPS: 44.543470, 22.145514	výčet budov:	- obytné stavení - stodola/kůlna - - -

orientace vůči ulici:	- okapově		
orientace vůči terénu:	- rovinatý		
vstup do areálu:	- ne		
dispozice, výškové uspořádání:	- suterén:ne - konk: zděný otevřený - dispozice: dvojdílný		
konstrukce zjevné při vnějším pohledu:	- střecha: tašky - komín: zděný s rourou - konstrukce: zděný		
detaily (speciality hodné zřetele):	- objekt byl zaměřen a prozkoumán samostatně, byl zpracován operadtivní průzkum a dokumentace		
situace na starší mapě:	- Císařský otisk Stabilního katastru není k dispozici		
zpracovali:	Martin Čtverák, Jitka Tomiczková	datum:	4/2016
v rámci:	grant Studentské grantové soutěže ČVUT č. SGS14/158/OHK/2T15		

INVENTÁRNÍ KARTA URBANISTICKÉHO PRŮZKUMU

EIBENTÁL/EIBENTHAL

jud. Mehedinți, Rumunsko

inventární kód:	E-126-HOR	druh:	- usedlost
lokalizace:	- ulice „Hořejší konec“ - GPS: 44.545293, 22.151999	výčet budov:	- obytné stavení (ruina)

orientace vůči ulici:	- okapově		
orientace vůči terénu:	- rovinatý		
vstup do areálu:	- -		
dispozice, výškové uspořádání:	- suterén:- - konk: - - dispozice: -		
konstrukce zjevné při vnějším pohledu:	- střecha: - - komín: - - konstrukce: -		
detaily (speciality hodné zřetele):	- ruina, nelze posuzovat		
situace na starší mapě:	- Císařský otisk Stabilního katastru není k dispozici		
zpracovali:	Martin Čtverák, Jitka Tomiczková	datum:	4/2016
v rámci:	grant Studentské grantové soutěže ČVUT č. SGS14/158/OHK/2T15		

INVENTÁRNÍ KARTA URBANISTICKÉHO PRŮZKUMU

EIBENTÁL/EIBENTHAL

jud. Mehedinți, Rumunsko

inventární kód:	E-127-HOR	druh:	- usedlost
lokalizace:	- ulice „Hořejší konec“ - GPS: 44.545375, 22.151896	výčet budov:	- obytné stavení - stodola/kůlna - - -

orientace vůči ulici:	- okapově		
orientace vůči terénu:	- rovinatý		
vstup do areálu:	- vrata		
dispozice, výškové uspořádání:	- suterén:ne - konk: uzavřený zděný - dispozice: -		
konstrukce zjevné při vnějším pohledu:	- střecha: symetrická, tašky na domě a na stodole, plech na konku - komín: zděný bez stříšky - konstrukce: -		
detaily (speciality hodné zřetele):	- pícka		
situace na starší mapě:	- Císařský otisk Stabilního katastru není k dispozici		
zpracovali:	Martin Čtverák, Jitka Tomiczková	datum:	4/2016
v rámci:	grant Studentské grantové soutěže ČVUT č. SGS14/158/OHK/2T15		

INVENTÁRNÍ KARTA URBANISTICKÉHO PRŮZKUMU

EIBENTÁL/EIBENTHAL

jud. Mehedinți, Rumunsko

inventární kód:	E-128-HOR	druh:	- usedlost
lokalizace:	- ulice „Hořejší konec“ - GPS: 44.545758, 22.151959	výčet budov:	- obytné stavení - stodola/kůlna

orientace vůči ulici:	- okapově		
orientace vůči terénu:	- klesající		
vstup do areálu:	- vrata		
dispozice, výškové uspořádání:	- suterén:ne - konk: 2x polokonk - dispozice: dvojdílný		
konstrukce zjevné při vnějším pohledu:	- střecha: tašky na domě,plech a eternit na kůlně - komín: ano - konstrukce: -		
detaily (speciality hodné zřetele):	- -		
situace na starší mapě:	- Císařský otisk Stabilního katastru není k dispozici		
zpracovali:	Martin Čtverák, Jitka Tomiczková	datum:	4/2016
v rámci:	grant Studentské grantové soutěže ČVUT č. SGS14/158/OHK/2T15		

INVENTÁRNÍ KARTA URBANISTICKÉHO PRŮZKUMU

EIBENTÁL/EIBENTHAL

jud. Mehedinți, Rumunsko

inventární kód:	E-129-HOR	druh:	- usedlost
lokalizace:	- ulice „Hořejší konec“ - GPS: 44.545987, 22.151699	výčet budov:	- obytné stavení - stodola/kůlna

orientace vůči ulici:	- okapově		
orientace vůči terénu:	- klesající		
vstup do areálu:	- vrata		
dispozice, výškové uspořádání:	- suterén:ne - konk: uzavřený zděný - dispozice: -		
konstrukce zjevné při vnějším pohledu:	- střecha: tašky na domě,stodole, eternit na konku - komín: plechový - konstrukce: zděný		
detaily (speciality hodné zřetele):	- -		
situace na starší mapě:	- Císařský otisk Stabilního katastru není k dispozici		
zpracovali:	Martin Čtverák, Jitka Tomiczková	datum:	4/2016
v rámci:	grant Studentské grantové soutěže ČVUT č. SGS14/158/OHK/2T15		

INVENTÁRNÍ KARTA URBANISTICKÉHO PRŮZKUMU

EIBENTÁL/EIBENTHAL

jud. Mehedinți, Rumunsko

inventární kód:	E-130-ROK	druh:	- vodenice
lokalizace:	- ulice „Rokle“ - GPS: 44.543528, 22.145385	výčet budov:	- vodní mlýnek

orientace vůči ulici:	-		
orientace vůči terénu:	- -		
vstup do areálu:	- -		
dispozice, výškové uspořádání:	- suterén:- - konk: - - dispozice: -		
konstrukce zjevné při vnějším pohledu:	- roubený vodní mlýnek - bedněný štít - plechová střecha		
detaily (speciality hodné zřetele):	- poškozený - částečně chybí vnitřní vybavení (mlecí kameny)		
situace na starší mapě:	- Císařský otisk Stabilního katastru není k dispozici		
zpracovali:	Martin Čtverák, Jitka Tomiczková	datum:	4/2016
v rámci:	grant Studentské grantové soutěže ČVUT č. SGS14/158/OHK/2T15		

INVENTÁRNÍ KARTA URBANISTICKÉHO PRŮZKUMU

EIBENTÁL/EIBENTHAL

jud. Mehedinți, Rumunsko

inventární kód:	E-131-DOL	druh:	- usedlost bez čp.
lokalizace:	- za V okrajem zastavěného území - GPS: 44.541526 N; 22.168374 E	výčet budov:	- obytné stavení na SZ straně dvora - torzo kůlny na SV straně dvora - chlév se stodolou v JV koutě dvora

POHLED NA USEDLOST OD JIHOVÝCHODU, V POZADÍ OBYTNÉ STAVENÍ

orientace vůči ulici:	- okapově: obytné stavení na SZ straně dvora, torzo kůlny na SV straně dvora, chlév se stodolou v JV koutě dvora		
orientace vůči terénu:	- terén rovinatý, na SV straně dvora se zvedá prudký svah		
vstup do areálu:	- chybí oplocení		
dispozice, výškové uspořádání:	- suterén: ne - konk: při kratší JV štítové straně domu - obytné stavení: dvoudílná dispozice		
konstrukce zjevné při vnějším pohledu:	- obytné stavení: omítané, zděné z kamene a cihel, štíty bedněné z prken, střecha sedlová symetrická, krytá maloformátovými drážkovými taškami, konk krytý pultovou střechou krytou taškami, přístup na půdu bedněným průlezem z konku, 1x zděný omítaný komín v J dílu stavení - chlév se stodolou: chlévová část roubená s vymazávkami, stodolová/kolnová část (pouze mlat) obedněná rámová, střecha sedlová symetrická, krytá maloformátovými drážkovými taškami - kůlna: torzo zarostlé bujnou vegetací		
detaily (speciality hodné zřetele):	- obytné stavení: uliční průčelí s jednoduchou výzdobou - iluzivní segmentové záklenky oken s iluzivním spárořezem, vročení fasády „LN 1923 (?5?)“ v omítkovém půlkruhu obkrouženém stylizovanou ratolestí, dochované dvojité dovnitř a ven otvíravé výplně - v areálu usedlosti byl proveden podrobnější průzkum		
situace na starší mapě:			
zpracovali:	A. Rákosníková (popis), M. Profant (foto)	datum:	09/2015
v rámci:	grant Studentské grantové soutěže ČVUT č. SGS14/158/OHK/2T15		

POHLED NA OBYTNÉ STAVENÍ OD JIHU, V POPŘEDÍ KONK S OBEDNĚNÝM PRŮLEZEM NA PŮDU

DETAIL VÝZDOBY ULIČNÍHO PRŮČELÍ

DETAIL KONSTRUKCE OBVODOVÉ STĚNY CHLÉVOVÉ ČÁSTI HOSPODÁŘSKÉ BUDOVY

AUTOŘI

Bc. Barbora Schmidová *
Bc. Helena Cuřínová *
Vojtěch Černý, DiS. **
Ing. arch. Martin Čtverák *
Ing. arch. Václav Fanta ***
Ing. arch. Martin Pelikán *
Ing. arch. Michal Profant *
Ing. arch. Alena Rákosníková *
Bc. Vojtěch Ružbatský *
Bc. Jitka Tomiczková *
Bc. Helena Vaňková *

KONZULTANTI

Mgr. Ludmila Hůrková ****
doc. Ing. Michael Rykl, Ph.D. *

* Fakulta architektury, České vysoké učení technické v Praze,
Thákurova 9, Praha 6 – Dejvice, 166 34 (studenti, absolventi a pedagogové)
** soukromý badatel
*** Fakulta životního prostředí, Česká zemědělská univerzita v Praze,
Kamýcká 129, Praha 6 – Suchdol, 165 21
**** Ústav dějin umění Akademie věd České republiky, v. v. i.
Husova 4, Praha 1, 110 00

kontakty:
alenarakosnikova@seznam.cz
vaclavfanta@seznam.cz
martin@ctverak.cz

Tento a další svazky mapující lidovou architekturu šesti česky hovořících vesnic v rumunském Banátu najdete také v digitální podobě na stránkách http://banat.ctverak.cz.

Tento svazek vznikl v rámci projektu mapujícího lidovou architekturu šesti česky hovořících vesnic v rumunském Banátu. Náš zájem byl zaměřen na Svatou Helenu, Gerník, Rovensko, Bígr, Eibentál a Šumici. Všechny tyto obce se nacházejí v pohořích nad levým břehem Dunaje, před soutěskou Železná vrata. Dalšími vesnicemi s částečně českým osídlením, jež leží na břehu řeky a v nížině severozápadně od zájmového území, jsme se nezabývali.

Eibentál byl založen v roce 1827 v hlubokém údolí potoka Tisovița ve východní části pohoří Almăjului jako hraničářská obec. Protáhlé uspořádání sídla, která se dělí na tzv. Dolejší a Hořejší konec, je dáno tvarem údolí, které obklopují vysoké svahy. Západní část Hořejšího konce přechází do kolonie kamenouhelných dolů Baia Noua. Zástavba je semknutá kolem hlavní ulice, směrem do svahů se rozvolňuje. Domy jsou z převážné části několikrát modernizovány. Obvykleji se vyskytují obytná stavení s okapově orientovanými uličními křídly. Pro území obce se zachoval vysazovací plán z roku 1826, mladší mapová díla se zatím dohledat nepodařilo.